

**PASPORT A PROJEKT
SVISLÉHO DOPRAVNÍHO ZNAČENÍ
A DOPRAVNÍHO ZAŘÍZENÍ
OBCE ÚHERCE
GRAFICKÁ ČÁST**

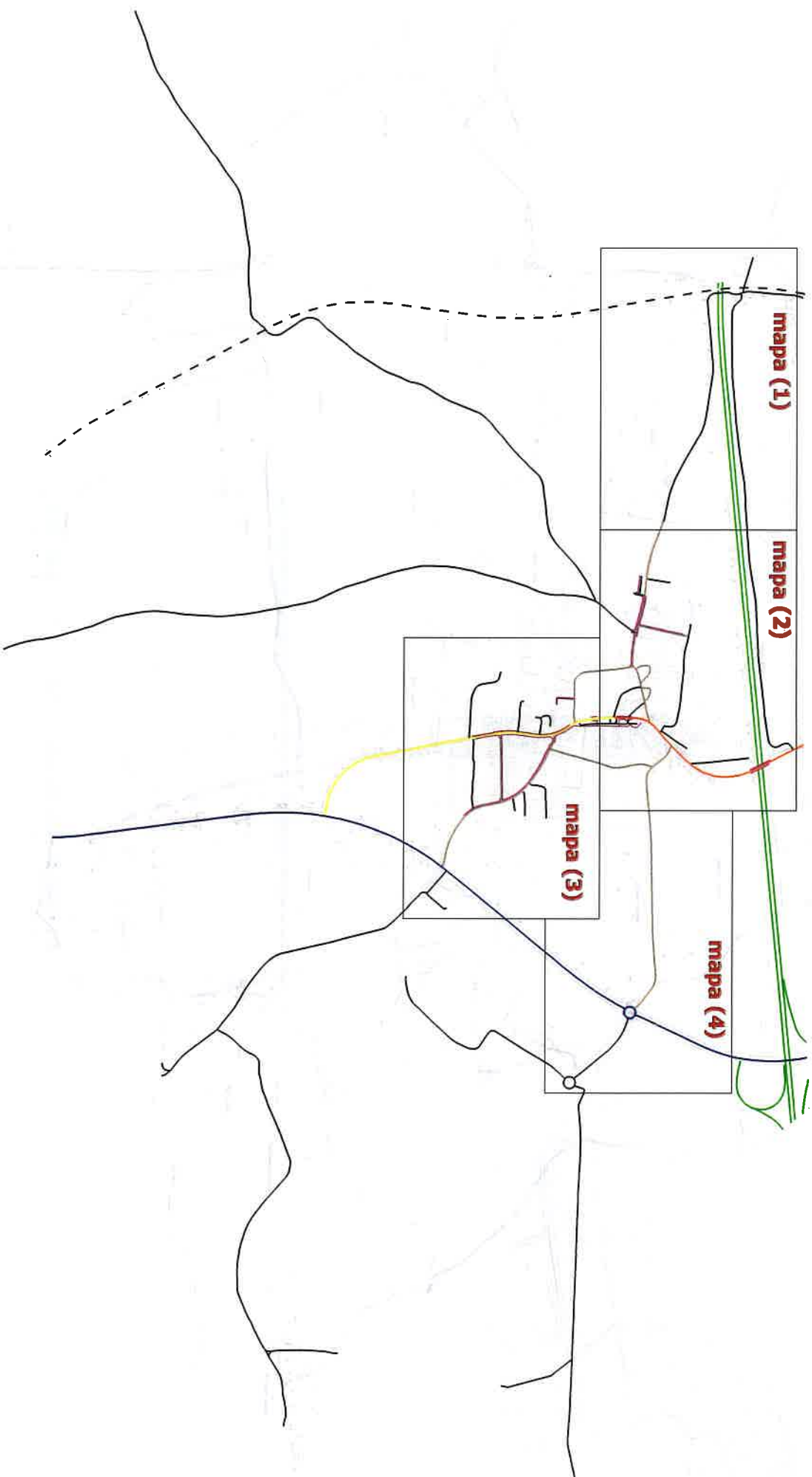
Příloha k č.j. KRPP-128082-2/ČJ-2020-031106-46 ze dne 9.12.2020

PasProRea s. r. o.,
Homole 198, 370 01 Homole
Zpracoval: Michal Šustek
Kontroloval: Jaroslav Nový

Datum: Říjen 2020
Úprava Prosince 2020



Přehledka







Obec Úherce

Pasport a projekt svíslého dopravního značení a dopravního zařízení




Legenda:

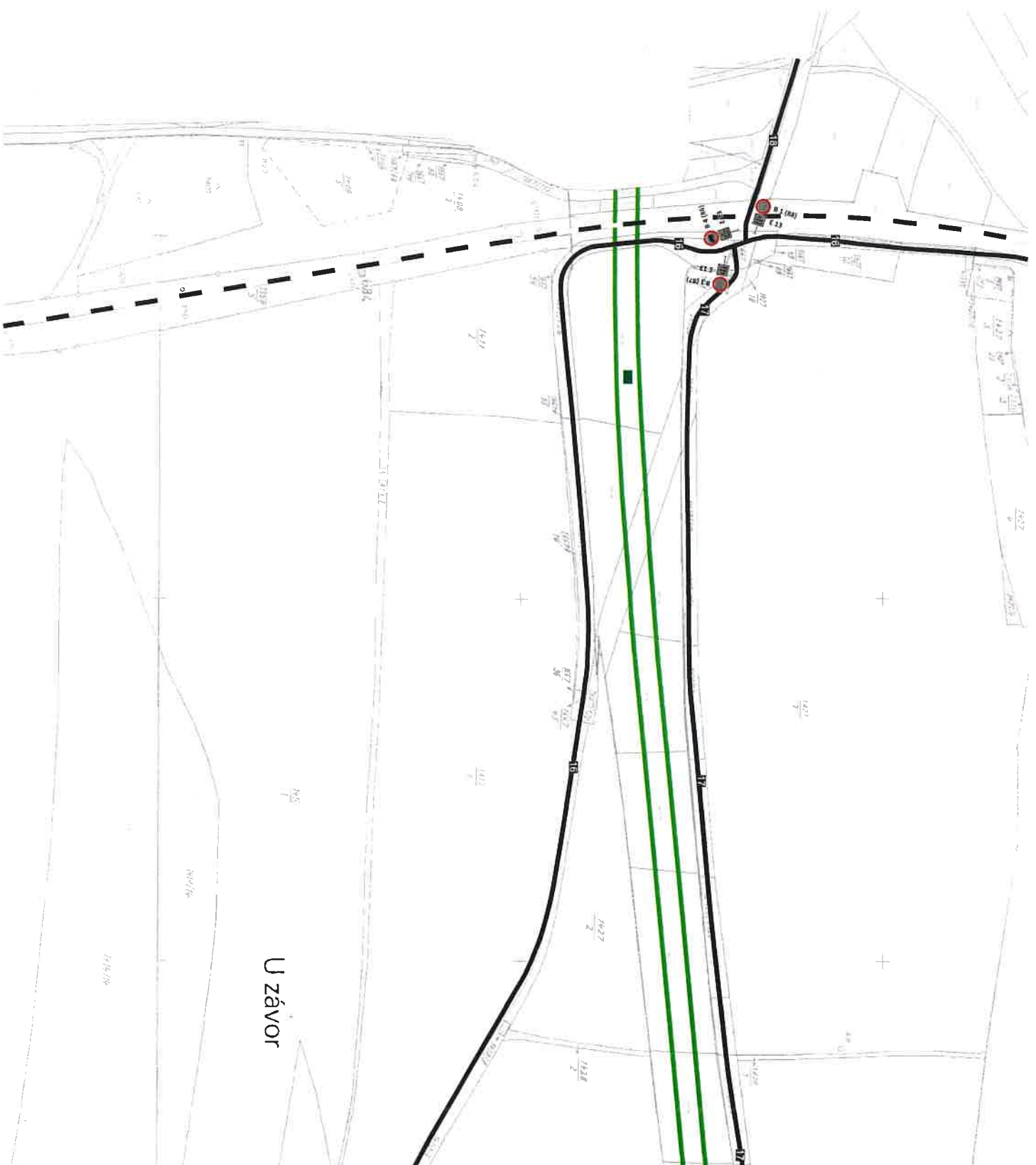
Komunikaci:

-  místní komunikace III. třídy
-  místní komunikace IV. třídy (přístupná provozu silničních motorových vozidel)
-  místní komunikace IV. třídy (nepřístupná provozu silničních motorových vozidel)

-  dálnice
-  silnice II. třídy
-  silnice III. třídy
-  účelová komunikace

dopravního značení:

-  nové nebo změněné
-  stávající
-  odstraněné



mapa č. (1)


pasProRea





Obec Úherce

Paspport a projekt svistišho dopravního značení a dopravního zařízení




Legenda:

kommunikace:

-  místní komunikace III. třídy
-  místní komunikace IV. třídy (přístupná provozu silničních motorových vozidel)
-  místní komunikace IV. třídy (nepřístupná provozu silničních motorových vozidel)

-  dálnice
-  silnice II. třídy
-  silnice III. třídy
-  účelová komunikace

dopravního značení:

-  P 2 nové nebo změněné
-  P 2 stávající
-  P 2 odstraněné



mapa č. (2)

pasProRea

Obec Úherce


Pasport a projekt svíselného dopravního značení a dopravního zařízení

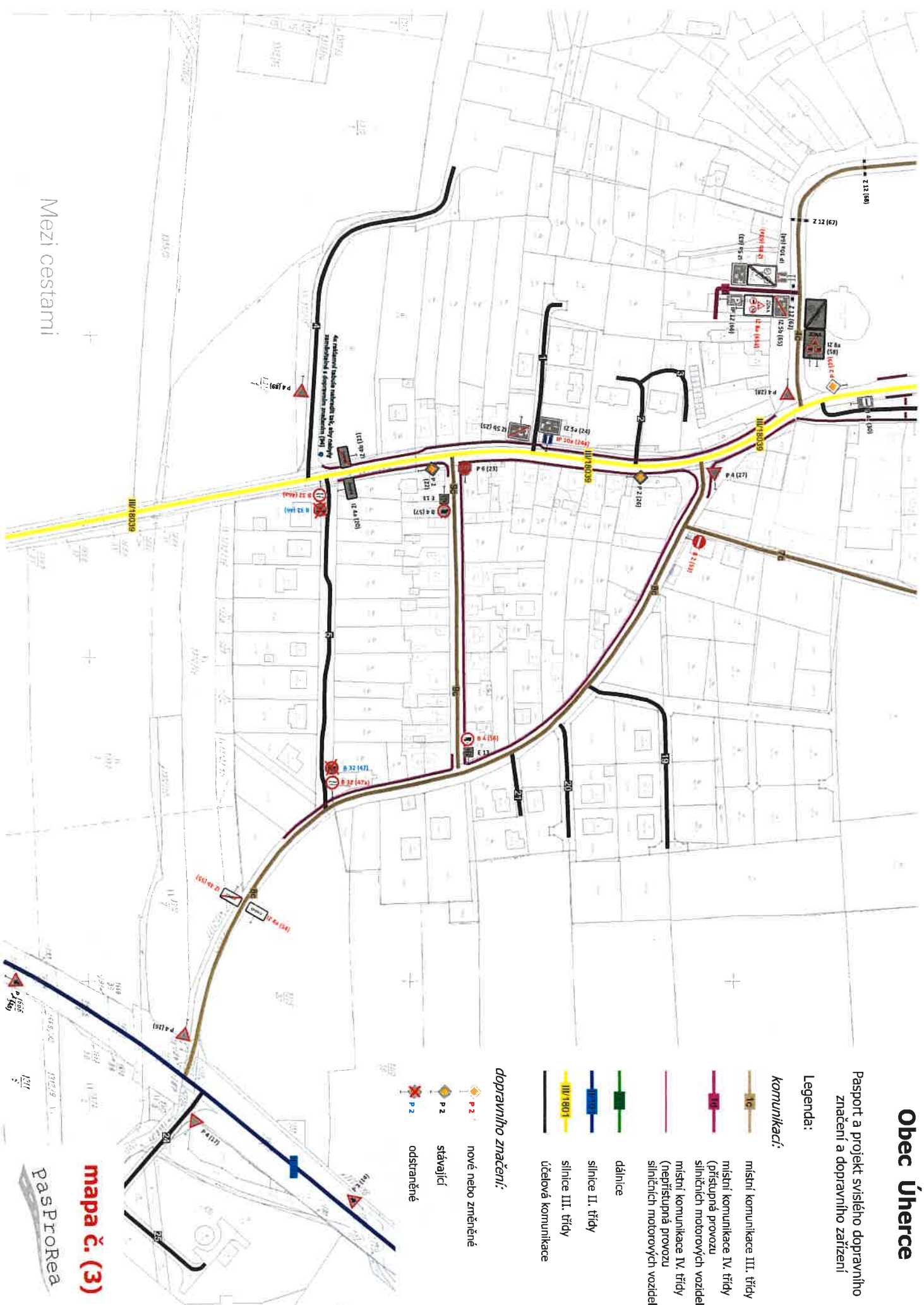
Legenda:

Komunikací:

-  III/1801 místní komunikace III. třídy
-  III/1803 místní komunikace IV. třídy (přístupná provozu silničních motorových vozidel)
-  III/1804 místní komunikace IV. třídy (nepřístupná provozu silničních motorových vozidel)
-  dálnice
-  silnice II. třídy
-  silnice III. třídy
-  účelová komunikace

dopravního značení:

-  P 2 nové nebo změněné
-  P 2 stávající
-  P 2 odstraněné



Mezi cestami

mapa č. (3)








PaS ProRea

Obec Úherce




Pasport a projekt svíslého dopravního značení a dopravního zařízení

Legenda:

kommunikaci:

-  místní komunikace III. třídy
-  místní komunikace IV. třídy (přístupná provozu silničních motorových vozidel)
-  místní komunikace IV. třídy (nepřístupná provozu silničních motorových vozidel)
-  dálnice
-  silnice II. třídy
-  silnice III. třídy
-  účelová komunikace

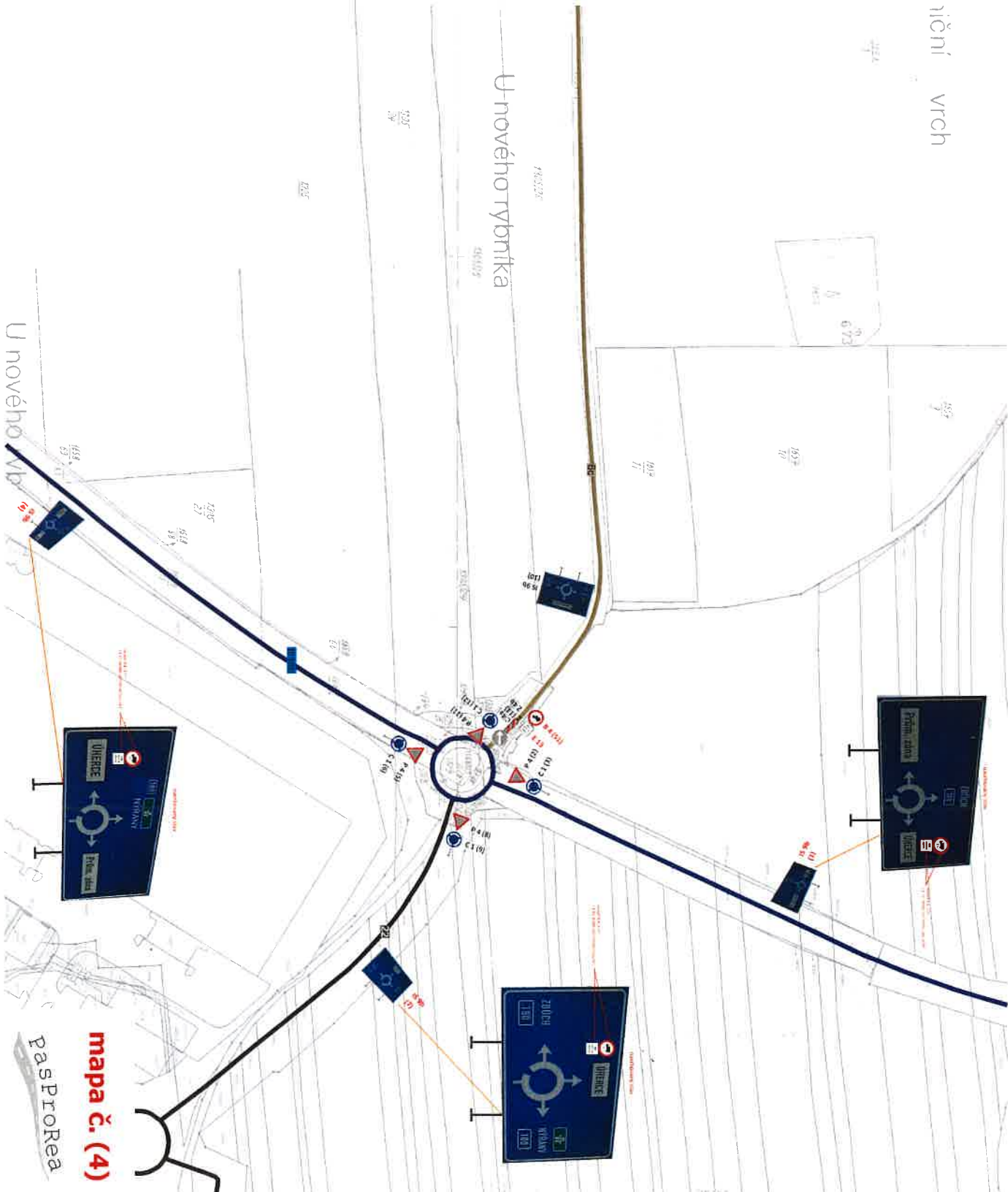
dopravního značení:

-  nové nebo změněné
-  stávající
-  odstraněné

jiční vrch

U nového rybníka

U nového vr



mapa č. (4)

PasProRea