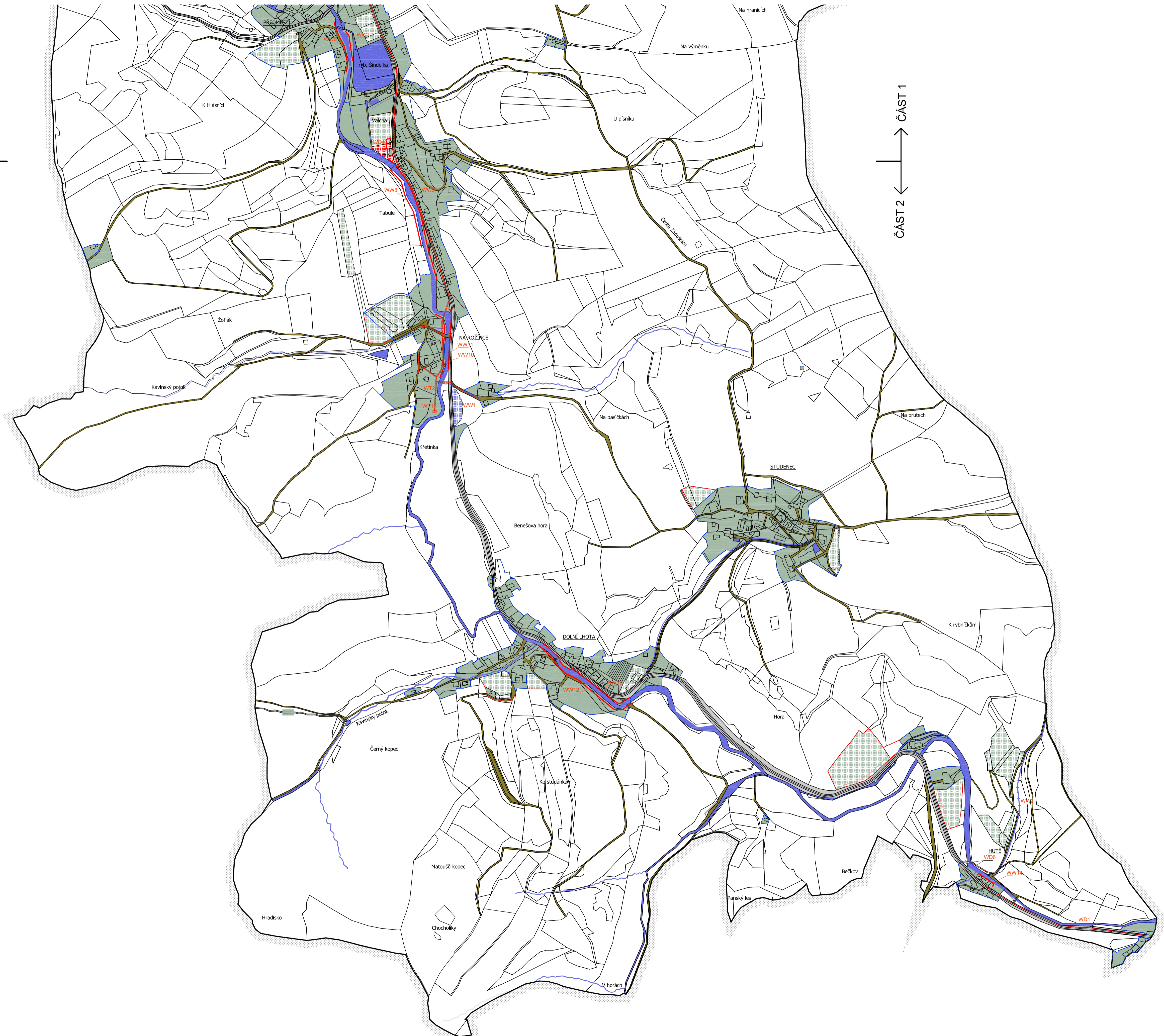
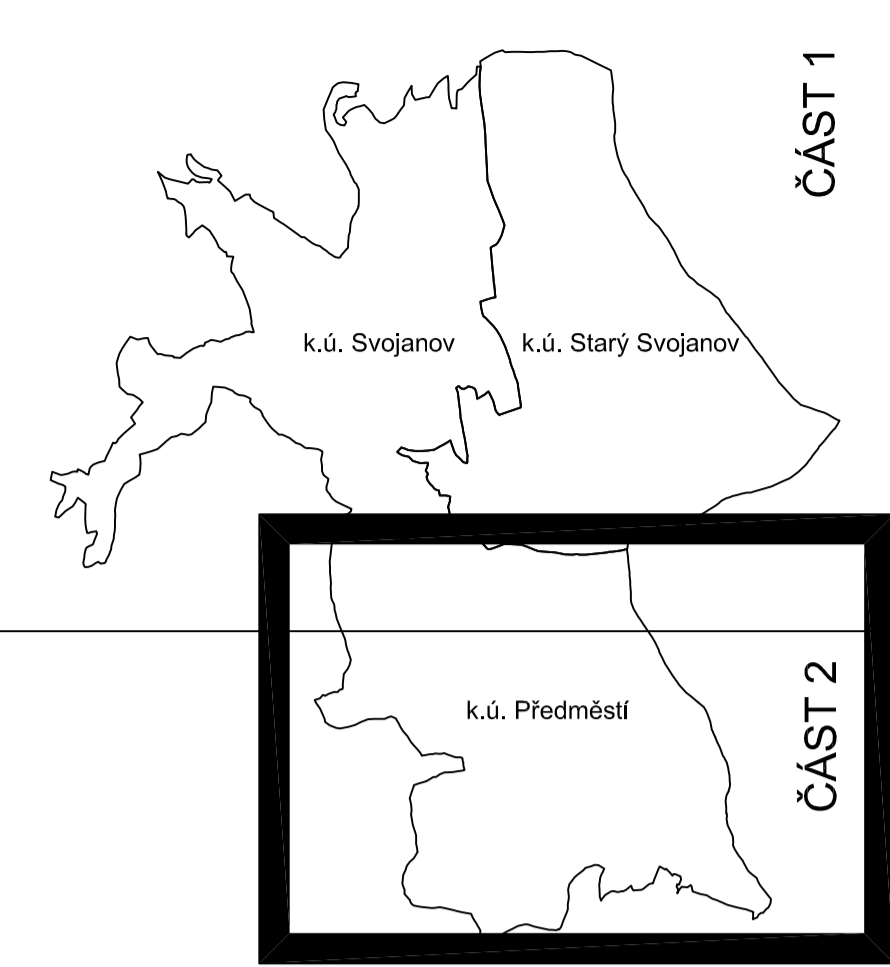


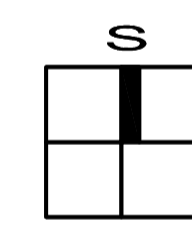
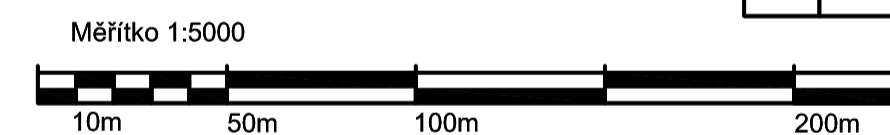
ČÁST 2 ← → ČÁST 1

ČÁST 2 ← → ČÁST 1



LEGENDA:

VYMEZENÍ ÚZEMÍ	
	hranice řešeného území
	hranice zastavěného území
	plochy zastavěné
	plochy zastavitelné
	plochy VPS
VEŘEJNĚ PROSPĚSNÉ STAVBY	
	Dopravní infrastruktura
	Technická infrastruktura
VEŘEJNĚ PROSPĚSNÁ OPATŘENÍ	



ZÁZNAM O ÚČINNOSTI	
Správní orgán, který ÚP vydal:	Zastupitelstvo městyse Svojanova
Datum nabytí účinnosti ÚP:	
Pořizovatel:	MěÚ Půjčka, Odbor územního plánování, rozvoje a životního prostředí, úsek územního plánování
Oprávněná osoba pořizovatele:	Ing. Antonín Mlhuika, odborný referent
	Podpis:
	Razítko:

SVOJANOV
 ÚZEMNÍ PLÁN
 VÝKRES VEŘEJNĚ PROSPĚŠNÝCH
 STAVEB A OPATŘENÍ
 ČÁST 2