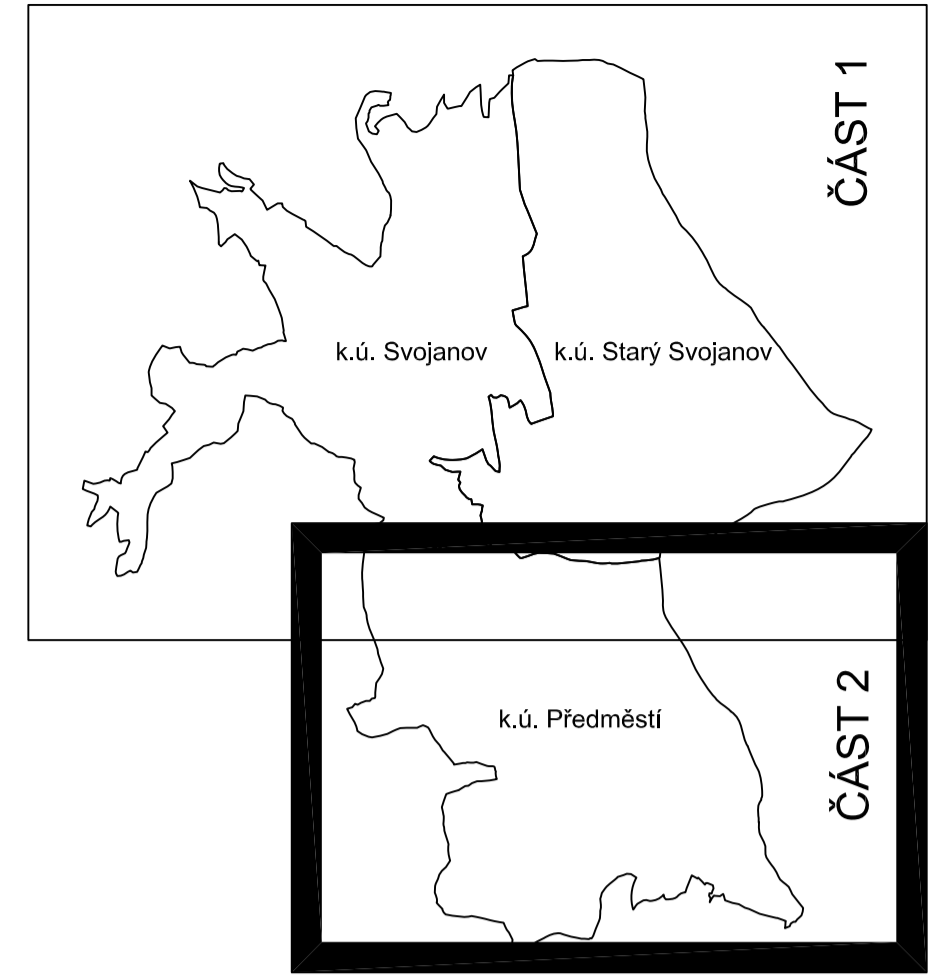


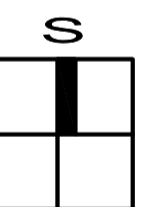
ČÁST 2 ← → ČÁST 1

ČÁST 2 ← → ČÁST 1

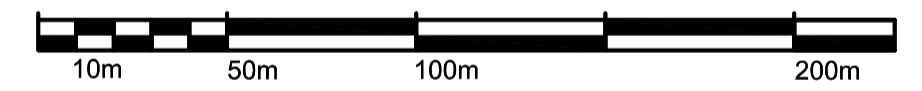


LEGENDA:

VYMEZENÍ ÚZEMÍ	
	hranice řešeného území
	hranice zastavěného území
	hranice zastavěného území
VEREJNĚ PROSPĚSNÉ STAVBY	
	Dopravní infrastruktura
	Technická infrastruktura
VEREJNĚ PROSPĚSNÁ OPATŘENÍ	
	Protipovodňová opatření



Měřítko 1:5000



ZÁZNAM O ÚČINNOSTI	
Správní orgán, který ÚP vydal:	Zastupitelstvo městyse Svojanova
Datum nabytí účinnosti ÚP:	
Pořizovatel:	MěÚ Poltářka, Odbor územního plánování, rozvoje a životního prostředí, úsek územního plánování
Oprávněná osoba pořizovatele:	Ing. Antonín Minulka, odborný referent
Podpis:	
Razítko:	

SVOJANOV
ÚZEMNÍ PLÁN
VÝKRES VEŘEJNĚ PROSPĚŠNÝCH
STAVEB A OPATŘENÍ
ČÁST 2

