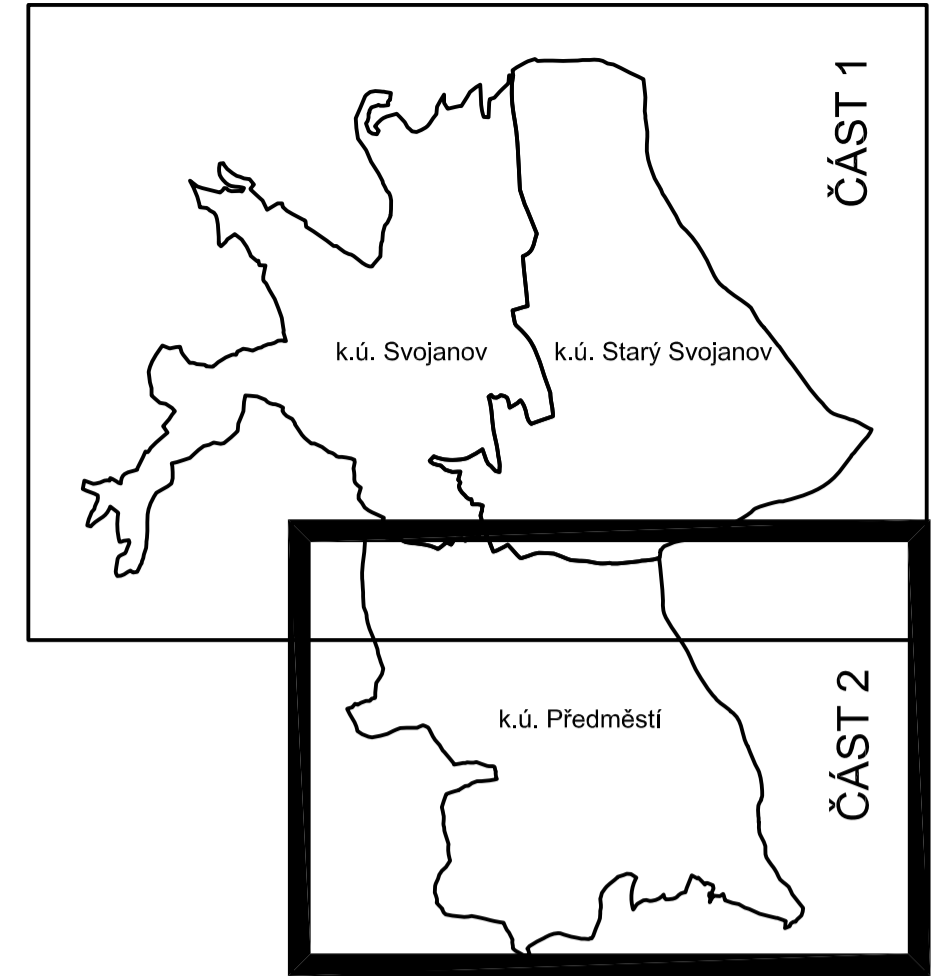


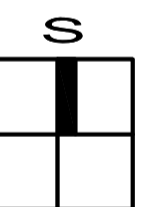
ČÁST 2 ← → ČÁST 1

ČÁST 2 ← → ČÁST 1

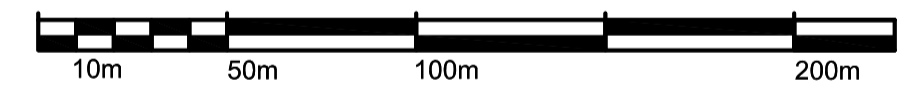


**LEGENDA:**

VYMEZENÍ ÚZEMÍ	
	hranice katastrálního území
	hranice řešeného území
	hranice zastavěného území
	hranice zastavěného území
	hranice parcel
	zastavěné plochy (Zk, ....)
	ostatní rozvojové plochy (Zr, ....)
	plochy přestavby (Px, ....)
	plochy změn v krajně - liniový tvar (Kk, ....)
	plochy změn v krajně - liniový tvar (Kx)



Měřítko 1:5000



ZÁZNAM O ÚČINNOSTI	
Správní orgán, který ÚP vydal:	Zastupitelstvo městyse Svojanova
Datum nabytí účinnosti ÚP:	
Pořizovatel:	MěÚ Poltávka, Odbor územního plánování, rozvoje a životního prostředí, úsek územního plánování
Oprávněná osoba pořizovatele:	Ing. Antonín Minulka, odborný referent
Podpis:	
Razítko:	

**SVOJANOV**  
 ÚZEMNÍ PLÁN  
 VÝKRES ZÁKLADNÍHO ČLENĚNÍ  
 ČÁST 2

