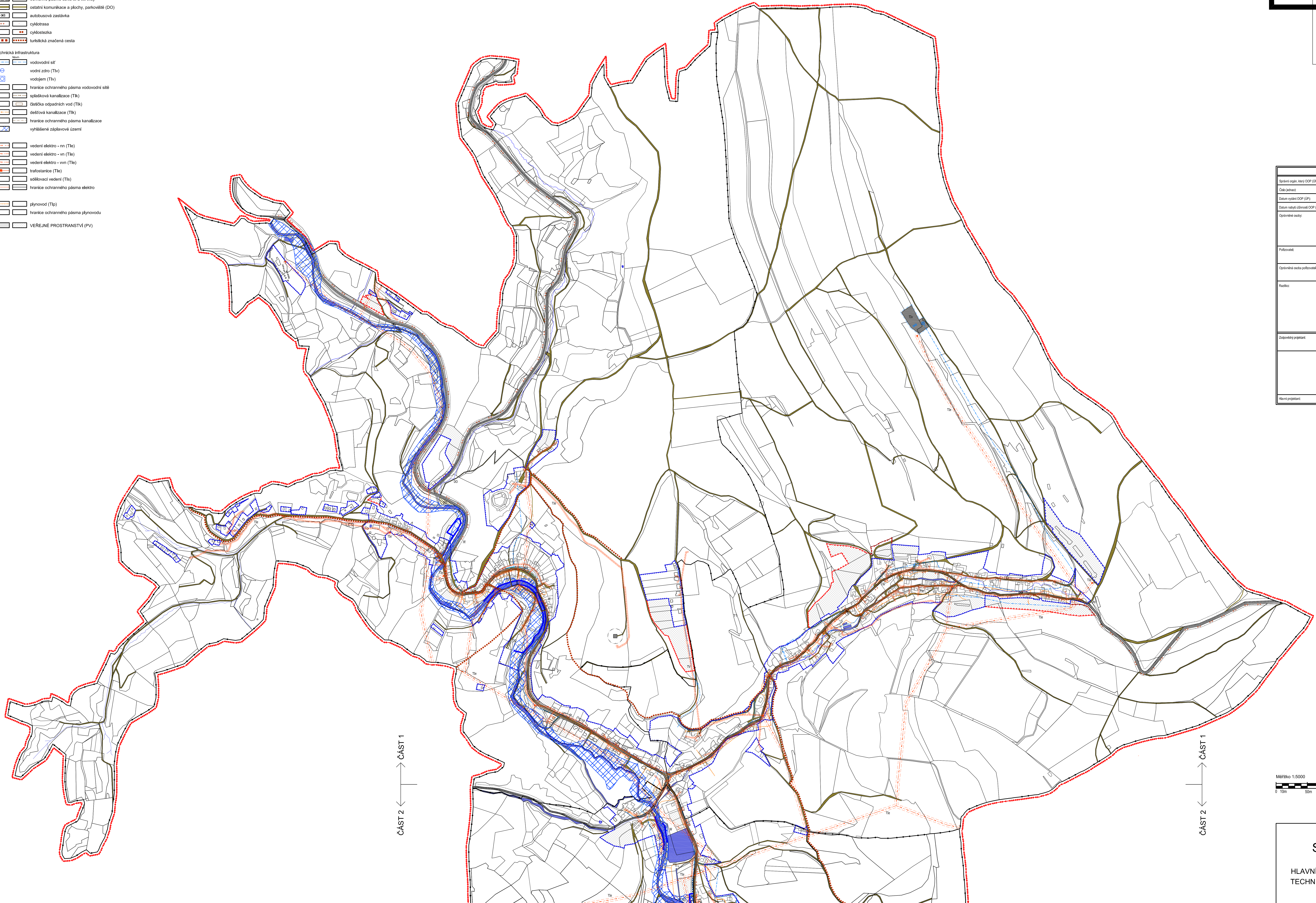
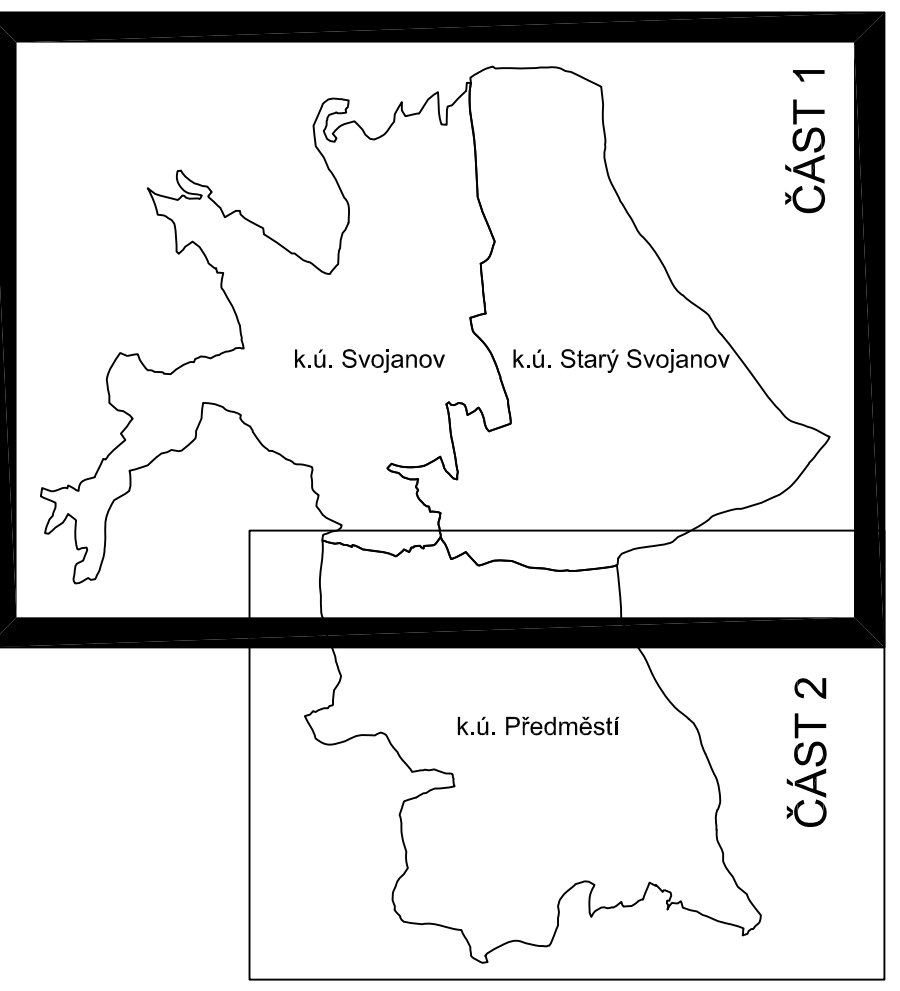
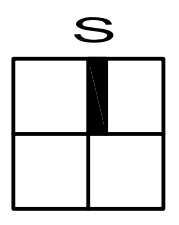
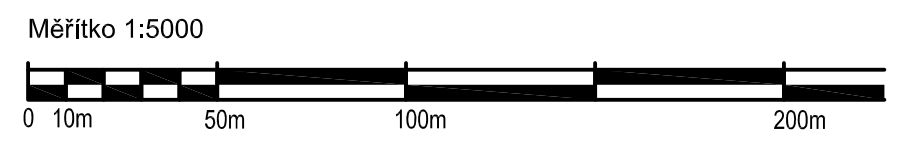


- LEGENDA:**
- hranice parcel
 - hranice uvnitř parcel
 - hranice katastrálního území
 - hranice řešeného území
 - hranice zastavěného území
 - hranice zastavěného území
- Dopravní infrastruktura**
- silnice II. a III. třídy (DS)
 - ochranné pásmo silnic II. a III. třídy
 - ostatní komunikace a plochy, parkoviště (DO)
 - autobusová zastávka
 - cyklotrasa
 - cyklostezka
 - turistická značená cesta
- Technická infrastruktura**
- vodovodní síť
 - vodní zdroj (Tlv)
 - vodáren (Tlv)
 - hranice ochranného pásma vodovodní sítě
 - společná kanalizace (Tlk)
 - čistička odpadních vod (Tlk)
 - dešťová kanalizace (Tlk)
 - hranice ochranného pásma kanalizace
 - vyhlášené záplavové území
 - vedení elektro - nn (Tle)
 - vedení elektro - vn (Tle)
 - vedení elektro - vn (Tle)
 - trafostanice (Tle)
 - síťovací vedení (Tls)
 - hranice ochranného pásma elektro
 - plynovod (Tlp)
 - hranice ochranného pásma plynovodu
 - VEREJNÉ PROSTRANSTVÍ (PV)



ZÁZNAM O ÚČINNOSTI	
Seznam origin. listů ÚOP (ÚP) vydat	Zastupitelstvo obce Svojanov
Dátum vydání ÚOP (ÚP)	Prohlášení
Datum nabytí účinnosti ÚOP (ÚP)	Prohlášení
Opisovatel:	Ing. Josef Grádla, starosta Prohlášení Ing. Romana Dočkalová, místopředsedkyně Prohlášení
Podpisatel:	MÚJ Pídků, Otava územního plánování, rozvoje a životního prostředí, sekc. územního plánování
Opisovaná osoba pořizovatele:	Ing. Anžela Mlýnková, odborný referent Prohlášení
Račička:	Račička
Zodpovědný projektant:	Ing. arch. Jarmila Bamburová Prohlášení
Hlavní projektant:	Račička
Hlavní projektant:	Ing. Lenka Bartošová



SVOJANOV
 ÚZEMNÍ PLÁN
 HLAVNÍ VÝKRES - DOPRAVNÍ A
 TECHNICKÁ INFRASTRUKTURA
 ČÁST 1