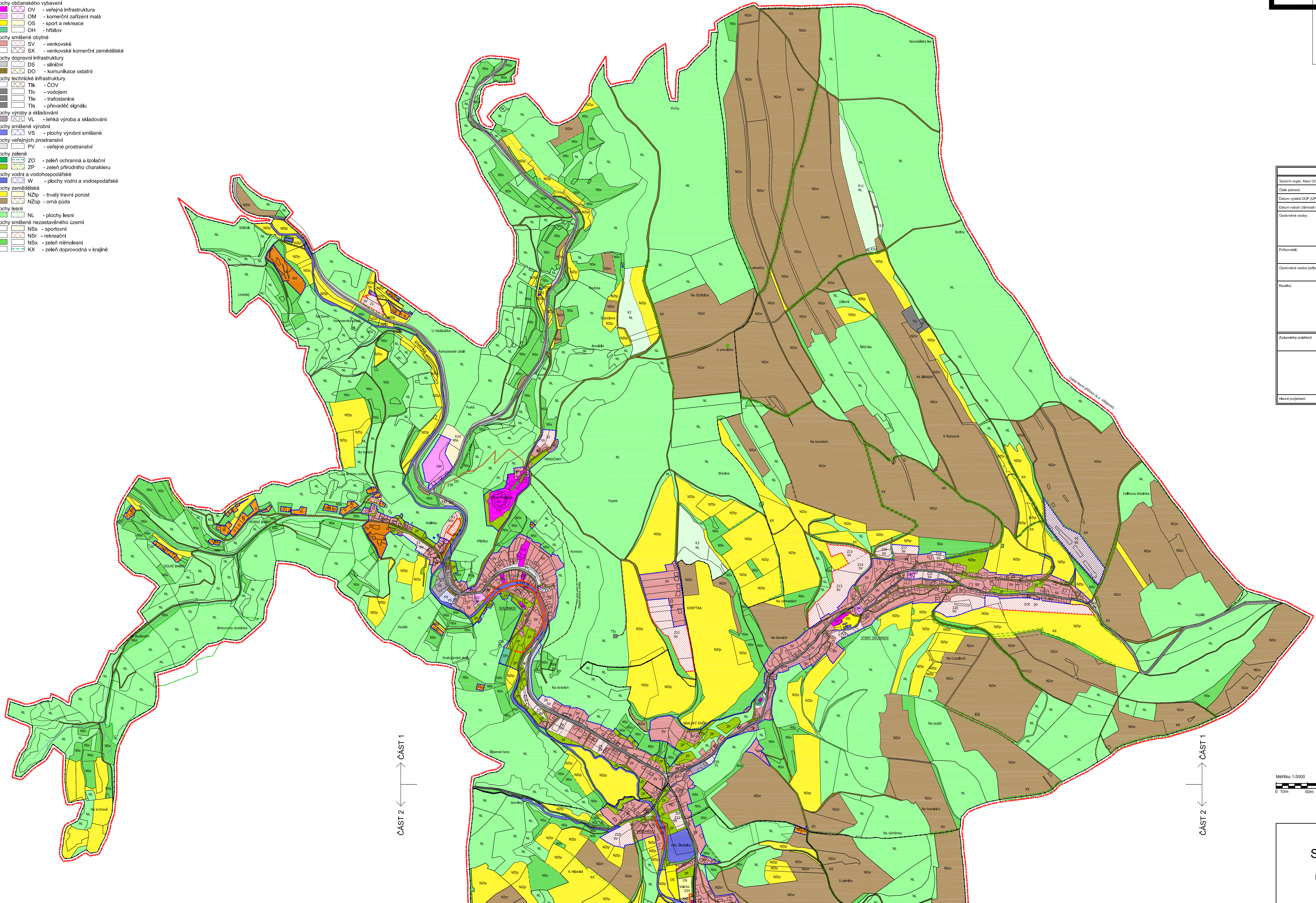
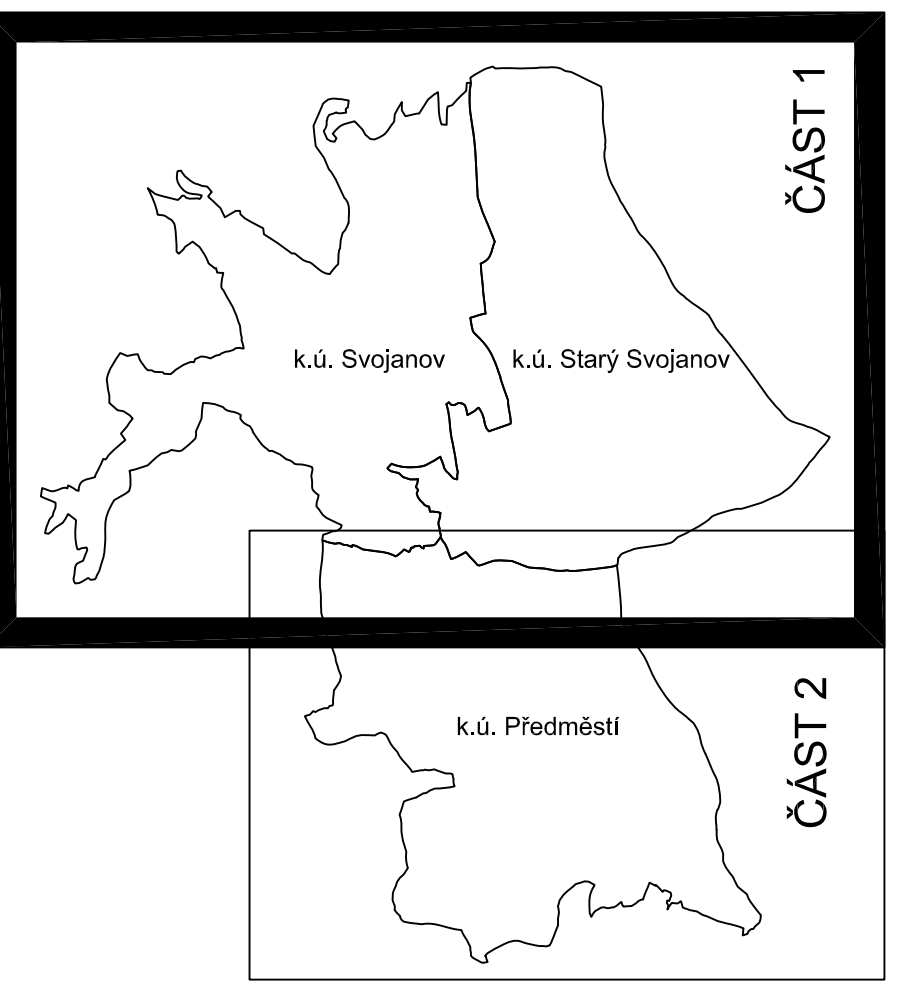
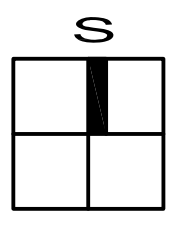
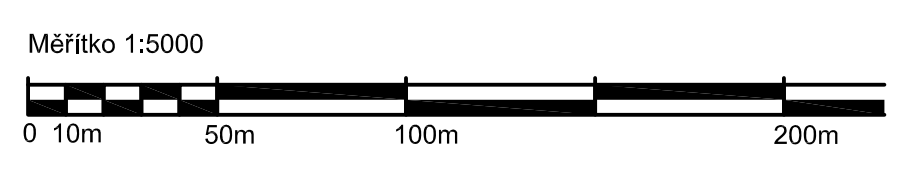


- LEGENDA:**
- hranice parcel
  - hranice uvnitř parcel
  - hranice katastrálního území
  - hranice řešeného území
  - hranice zastavěného území
  - hranice zastavatelého území

- Plochy rekreace**
- RI - rodinná rekreace
  - RH - rekreace hromadná
- Plochy občanského vybavení**
- OV - veřejná infrastruktura
  - OM - komerční zařízení malá
  - OS - sport a rekreace
  - OH - hřišťov
- Plochy smíšené obytné**
- SV - venkovské
  - SX - venkovské komerční zemědělské
- Plochy dopravní infrastruktury**
- DS - silniční
  - DO - komunikace ostatní
- Plochy technické infrastruktury**
- Ttk - ČOV
  - Tiv - vodojem
  - Tle - trafostanice
  - Tls - převaděč signálu
- Plochy výroby a skladování**
- VL - lehká výroba a skladování
- Plochy smíšené výrobní**
- VS - plochy výrobní smíšené
- Plochy veřejných prostranství**
- PV - veřejné prostranství
- Plochy zelené**
- ZO - zeleň ochranná a izolační
  - ZP - zeleň přírodního charakteru
- Plochy vodní a vodohospodářské**
- W - plochy vodní a vodohospodářské
- Plochy zemědělské**
- NZtp - trvalý travní porost
  - NZop - omá půda
- Plochy lesní**
- NL - plochy lesní
- Plochy smíšené zastavěného území**
- NSs - sportovní
  - NSr - rekreační
  - NSx - zeleň mimolesní
  - KX - zeleň doprovodná v krajině



ZÁZNAM O ÚČINNOSTI	
Seznam orgánů, který OOP (ÚP) vypracoval	Zastupitelstvo městyse Svobojanov
Číslo jednací	
Datum vydání OOP (ÚP)	
Datum nabytí účinnosti OOP (ÚP)	
Ověřené osoby:	Ing. Josef Gracel, starosta Ing. Romana Dvořáková, místostarostka Podpis:
Podpisatel:	MŠÚ Předměstí, Odbor územního plánování, územně a prostorově, úsek územního plánování
Ověřená osoba pořizovatele:	Ing. Antonín Mňuka, odborný referent Podpis:
Razítko:	Razítko:
Zodpovědný projektant:	Ing. arch. Jarmila Bamburová Podpis:
	Razítko:
Hlavní projektant:	Ing. Lenka Barbořová



**SVOJANOV**  
**ÚZEMNÍ PĚN**  
**HLAVNÍ VÝKRES**  
**ČÁST 1**