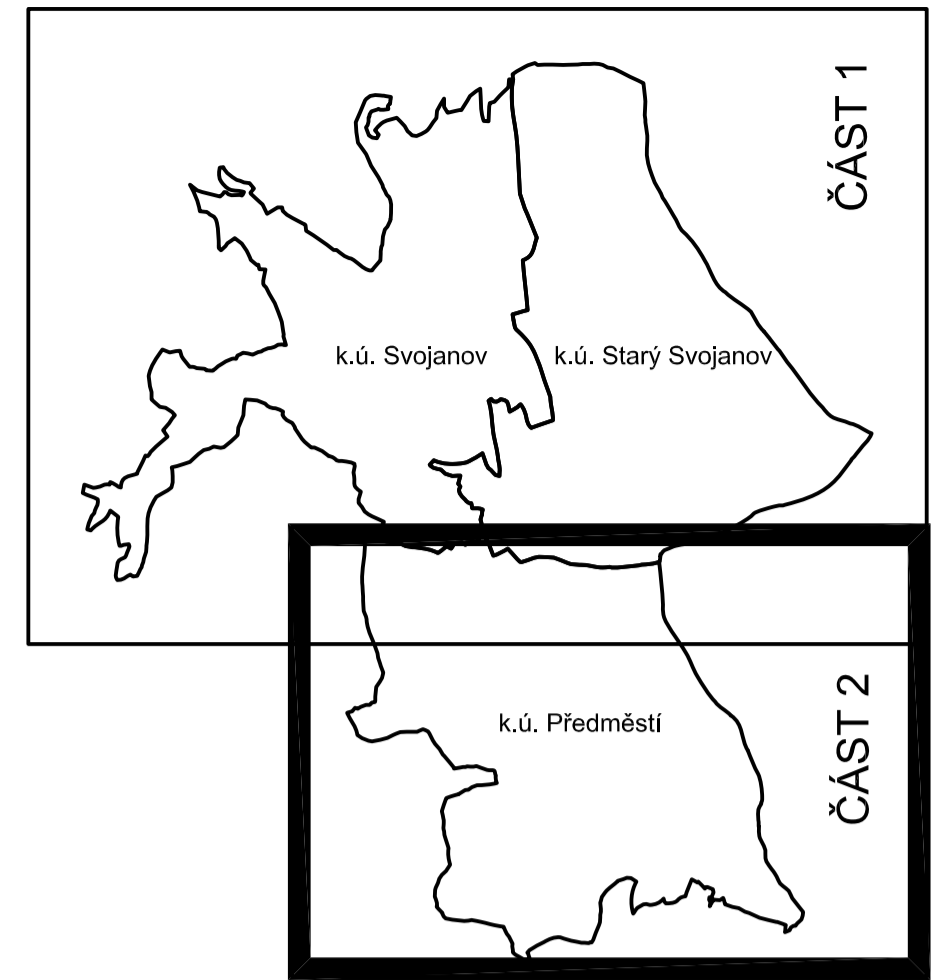


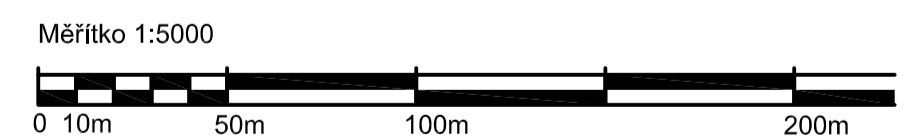
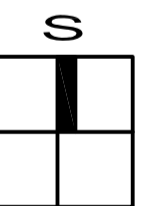
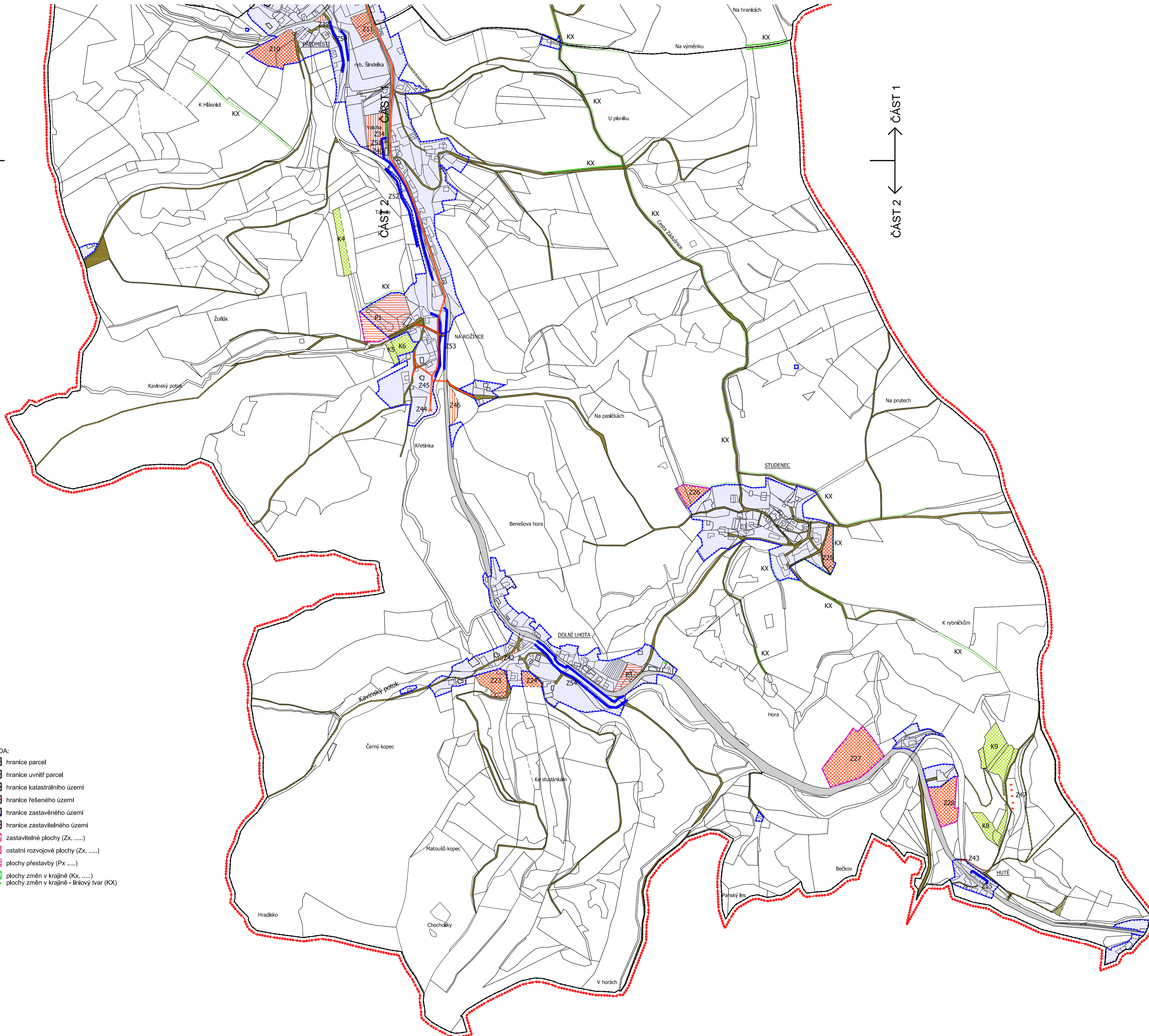
ČÁST 2 ← → ČÁST 1

ČÁST 2 ← → ČÁST 1



ZÁZNAM O ÚČINNOSTI	
Správní orgán, který OOP (ÚP) vydal:	Zastupitelstvo městyse Svojanova
Číslo jednací:	
Datum vydání OOP (ÚP):	
Datum nabytí účinnosti OOP (ÚP):	
Oprávněné osoby:	Ing. Josef Gradas, starosta Podpis: Ing. Romana Dvořáková, místostarostka Podpis:
Pořizovatel:	MěÚ Polička, Odbor územního plánování, rozvoje a životního prostředí, úsek územního plánování
Oprávněná osoba pořizovatele:	Ing. Antonín Mihuška, odborný referent Podpis:
Razítko:	Razítko:
Zodpovědný projektant:	Ing. arch. Jarmila Bambuchová Podpis:
	Razítko:
Hlavní projektant:	Ing. Lenka Bartošová

- LEGENDA:
- hranice parcel
 - hranice uvnitř parcel
 - hranice katastrálního území
 - hranice řešeného území
 - hranice zastavěného území
 - hranice zastavitelného území
 - zastavitelné plochy (Zx,)
 - ostatní rozvojové plochy (Zx,)
 - plochy přestavby (Px,)
 - plochy změn v krajině (Kx,)
 - plochy změn v krajině - líniový tvar (KX)



SVOJANOV
 ÚZEMNÍ PLÁN
 VÝKRES ZÁKLADNÍHO ČLENĚNÍ
 ČÁST 2