

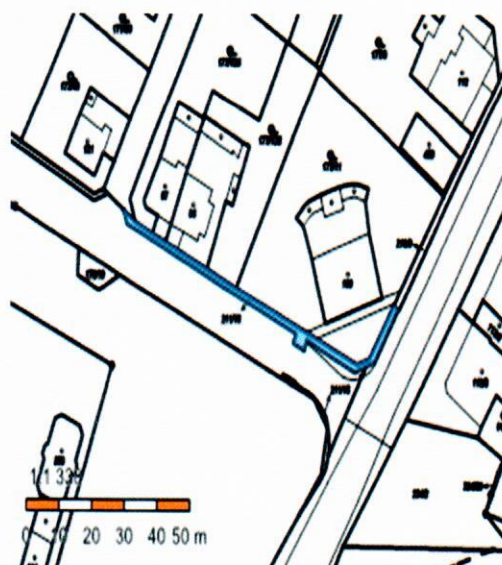
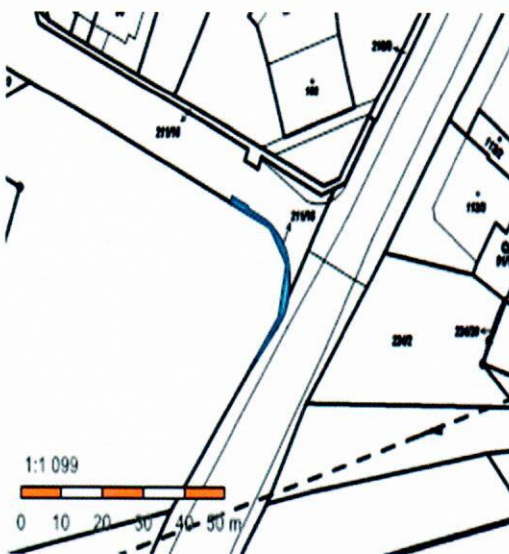
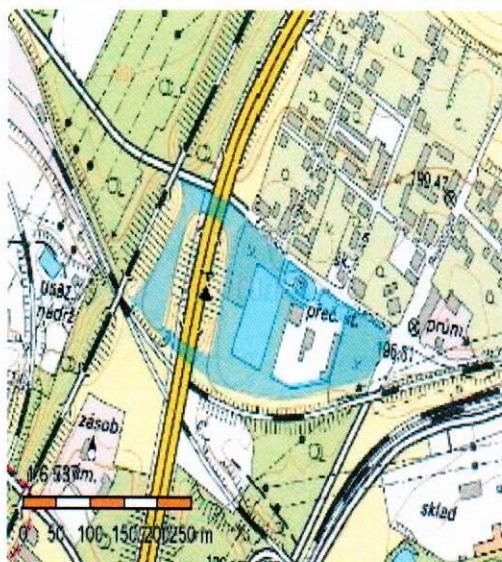
Záměr obce Světec

Ve smyslu zákona č.128/2000 Sb., o obcích, § 39 odst.1 v platném znění

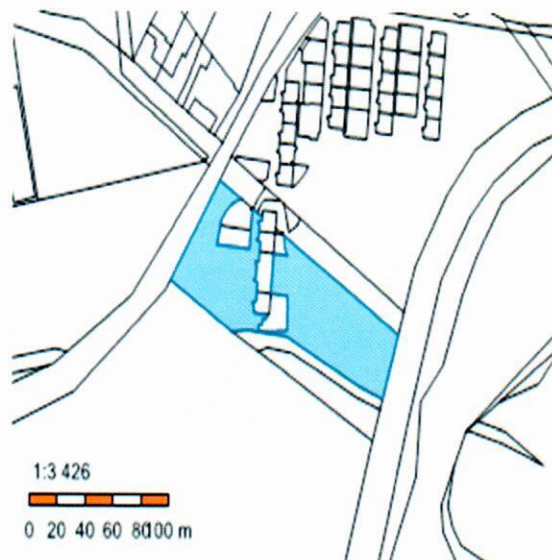
Obec Světec zveřejňuje záměr:

1. Záměr umístění podzemního komunikačního vedení veřejné komunikační sítě na p.p.č. 178/5, 210/9, 211/15 a 211/16 vše k.ú. Chotějovice, zapsané v Katastru nemovitostí na listu vlastnictví číslo 10001, pro katastrální území Chotějovice, u Katastrálního úřadu pro Ústecký kraj, Katastrální pracoviště Teplice za účelem stavby „ Teplicko – připojení bílých míst v vysokorychlostnímu internetu.

Příloha č. 1 a příloha č. 2



2. Záměr pachtu části parcely p.č. 48/8 k.ú. Chotějovice, zapsaného na LV 10001 vedené u Katastrálního úřadu pro Ústecký kraj, katastrální pracoviště Teplice o rozloze cca 200 m² za účelem zřízení zahrady




Informace na Obecním úřadě ve Světcí

Vyvěšeno : 20.06.2022

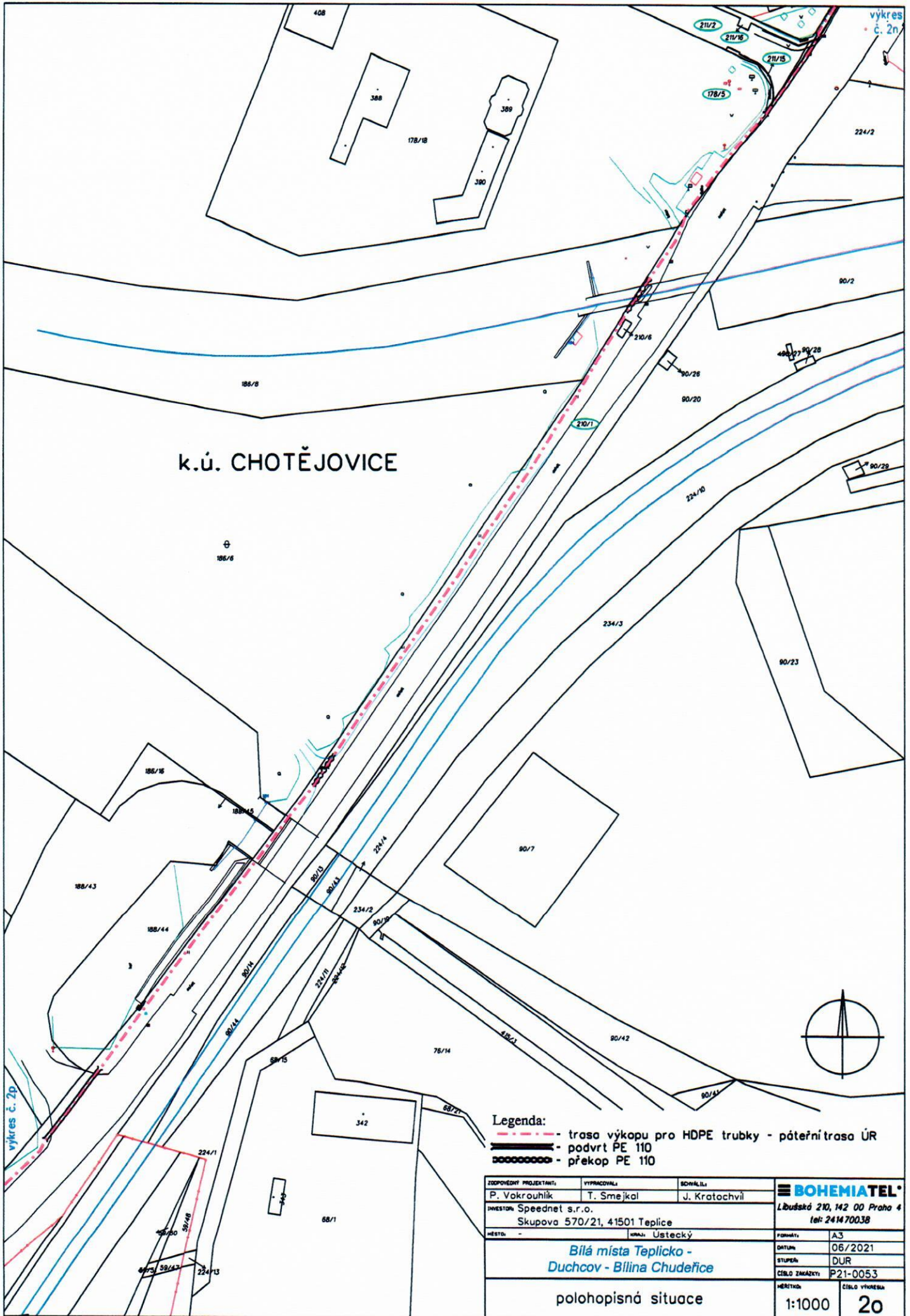
Sejmuto :

Ve Světcí dne 20.06.2022


Václav Fišer
Místostarosta obce


Ing. Barbora Bažantová
starostka obce

Obec Světec
Zámek 1
417 53 Světec
IČ: 00206612 DIČ: CZ00266612



k.ú. CHOTĚJOVICE

- Legenda:**
- - - trasa výkopu pro HDPE trubky - páteřní trasa ÚR
 - ▬ podvrst PE 110
 - ▬ překop PE 110

ZODPORNÝ PROJEKTANT:	VYPRACOVATEL:	SOUHLASÍ:	BOHEMIATEL® Libuňská 210, 142 00 Praha 4 tel: 2414 70038
P. Vokrouhlik	T. Smejkal	J. Kratochvíl	
INVESTOR: Speednet s.r.o. Skupova 570/21, 41501 Teplice			FORMÁT: A3 DATUM: 06/2021 STUPEŇ: DUR CÍLOVÁ ZNAČKA: P21-0053
MĚSTO: -	OKRES: Ústecký		
Bílá místa Teplicko - Duchcov - Bílina Chudečice			MĚŘÍTKO: CÍLOVÝ VÝKRES 1:1000 20
polohopisná situace			