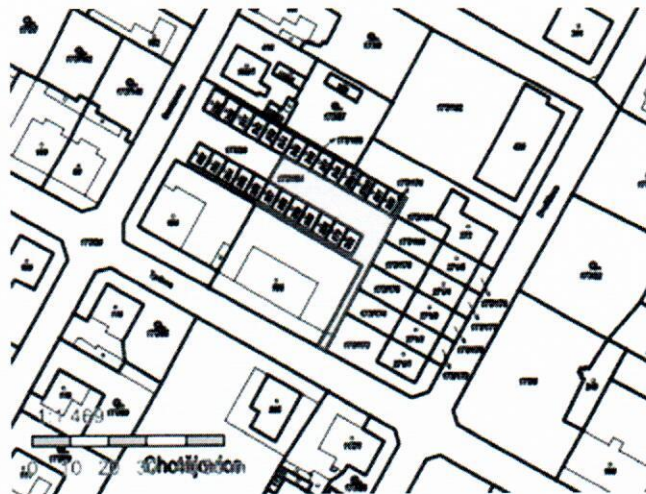


Záměr obce Světec

Ve smyslu zákona č.128/2000 Sb., o obcích, § 39 odst.1 v platném znění

Obec Světec zveřejňuje záměr:

1. Záměr umístění distribuční soustavy na p.p.č. 177/154 k.ú. Chotějovice zapsané v Katastru nemovitostí na listu vlastnictví číslo 10001, pro katastrální území Světec, obec Světec, u Katastrálního úřadu pro Ústecký kraj, Katastrální pracoviště Teplice v rozsahu 18 m.




Informace na Obecním úřadě ve Světcí

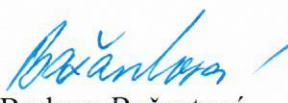
Vyvěšeno : 11.04.2022

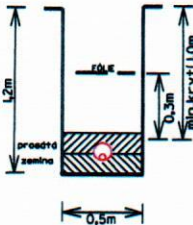
Sejmuto :

Ve Světcí dne 11.04.2022


Václav Fišer
Místostarosta obce

Obec Světec
Zámek 1
417 53 Světec
IČ: 26612 DIČ: CZ00266612


Ing. Barbora Bažantová
starostka obce



tabulka dotčených pozemků k.ú.Chotějovice

p.p.č.	LV	druh.poz.	povrchy	trasa	umístění
st.260	59I	zast.plocha	obv.zdívo	0,2m	kabel AYKY-J 4x50
st.30I	59I	zast.plocha	obv.zdívo	0,2m	pojist. skříň
177/154	1000I	orná půda	šterk, nezp	18m	kabel AYKY-J 4x50

Síť: AC 3+PEN, 400/230V, 50Hz, TNC
 PROJEKTOVANÝ KABEL: AYKY-J 4x50mm²
 TRASA: 16m (nová) / 2,5m(stávající)
 SKŘÍNĚ: 1x SSI00

- LEGENDA
- hranice pozemků
 - hranice ploch budovy
 - ČEZ Distribuce kabelové vedení NN stávající
 - ČEZ Distribuce kabelové vedení NN nové
 - ČEZ Distr. stáv.připojk./rozpoj. skřín
 - ČEZ Distr. nová.připojk./rozpoj. skřín

ZODPOVĚDNÝ PROJEKTANT:	ING. VLADIMÍR HOLUB	VYPRACOVAL:	TOMISLAV RAK	SCHVÁLIL:	ING. VLADIMÍR HOLUB	JIPAKU, s.r.o. Novosedlická 312, Pozorka 417 03 Dubí I	
INVESTOR:	ČEZ Distribuce, a.s., Teplická 874/8, Děčín	MÍSTO STAVBY:	Světec	KRAJ:	Ústecký		
NÁZEV STAVBY:	TP_Světec, Chotějovice, ppč.st.260-nové OM	STUPEŇ:	DUR	KATASTR. ÚZEMÍ:	Chotějovice	DATUM:	01/2022
VÝKRES:	koordináční situace	STAVBA:	IP-12-4013765	MĚRITKO:	1:500	ČÍSLO VÝKRESU:	C.3