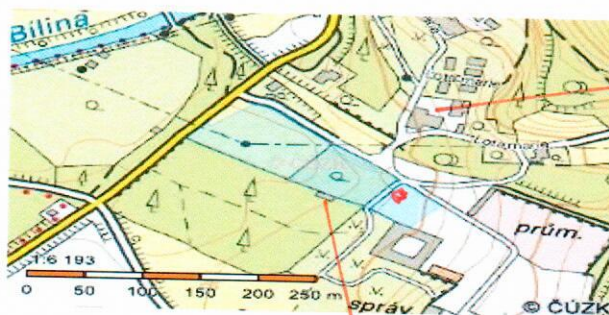


Prodej nemovitého majetku obce Světec

Ve smyslu zákona č.128/2000 Sb., o obcích, § 39 odst.1 v platném znění

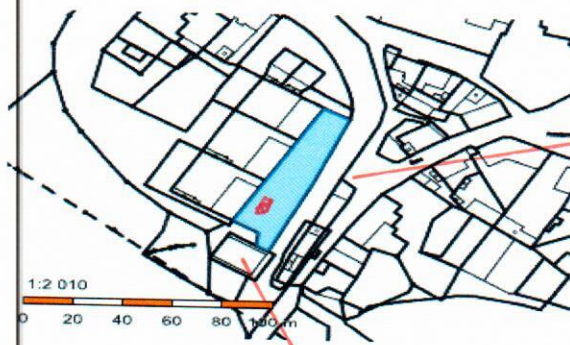
Obec Světec zveřejňuje záměr pachtu:

1. Záměr pachtu části parcely p.p.č. 459/1 k.ú. Světec zapsané na LV 10001 vedené u Katastrálního úřadu pro Ústecký kraj, katastrální pracoviště Teplice o výměře 240 m² za účelem zřízení zahrady



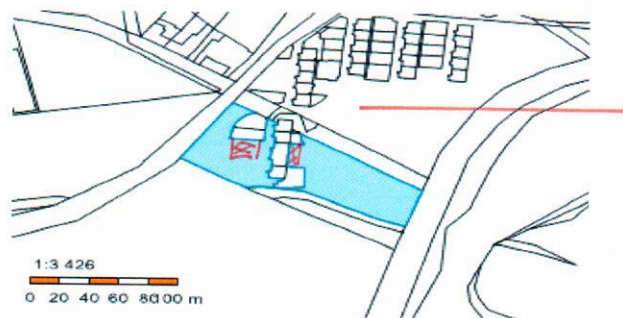
Obec Světec zveřejňuje záměr pronájmu:

1. Záměr pronájmu části parcely p.p.č. 44/10 k.ú. Světec zapsané na LV 10001 vedené u Katastrálního úřadu pro Ústecký kraj, katastrální pracoviště Teplice za účelem přistavení x boxu o rozloze 2,04 m²



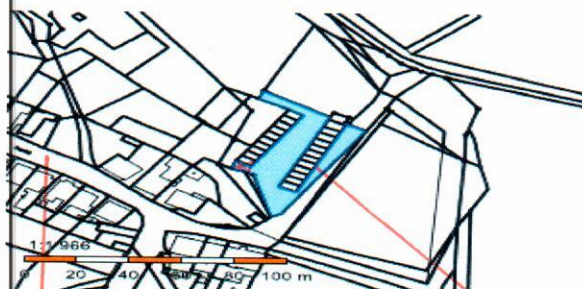
Obec Světec zveřejňuje záměr prodeje:

1. Záměr prodej části parcely p.p.č. 48/8 k.ú. Chotějovice zapsané na LV 10001 vedené u Katastrálního úřadu pro Ústecký kraj, katastrální pracoviště Teplice, dle geometrického plánu číslo 370-2/2011 se jedná o p.p.č. 48/22 o výměře 504 m² a p.p.č. 48/26 o výměře 272 m² k.ú. Chotějovice za účelem zřízení zahrady



SÍDLIŠTĚ
CHOTĚJOVICE

2. Záměr prodeje části p.p.č. 422/3 k.ú. Světec zapsané na LV 10001 vedené u Katastrálního úřadu pro Ústecký kraj, katastrální pracoviště Teplice, o rozloze cca 27 m² za účelem parkování



KRUPSKÁ
ULICE

GARÁŽE SVĚTEC

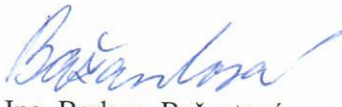
Informace na Obecním úřadě ve Světcí

Vyvěšeno : 28.06.2021

Sejmuto :

Ve Světcí dne 28.06.2021

Obec Světec
Zámek 1
417 53 Světec
IČ: 00266612 DIČ: CZ00266612


p. Ing. Barbora Bažantová
starostka obce



22. 03. 2011 134/2011
 Ověřuje se, že tato kopie souhlasí
 s geometrickým plánem

*1) Rozdíl vzniklý ze zaokrouhlení, bod 14.7. písm. b) přílohy vyhl. č. 26/2007 sbírky v platném znění.

Na podkladě geometrického plánu bude v katastru nemovitostí proveden zápis nového pozemku
 současně se změnou vlastnického práva k části pozemku 48/9 označené písmenem b

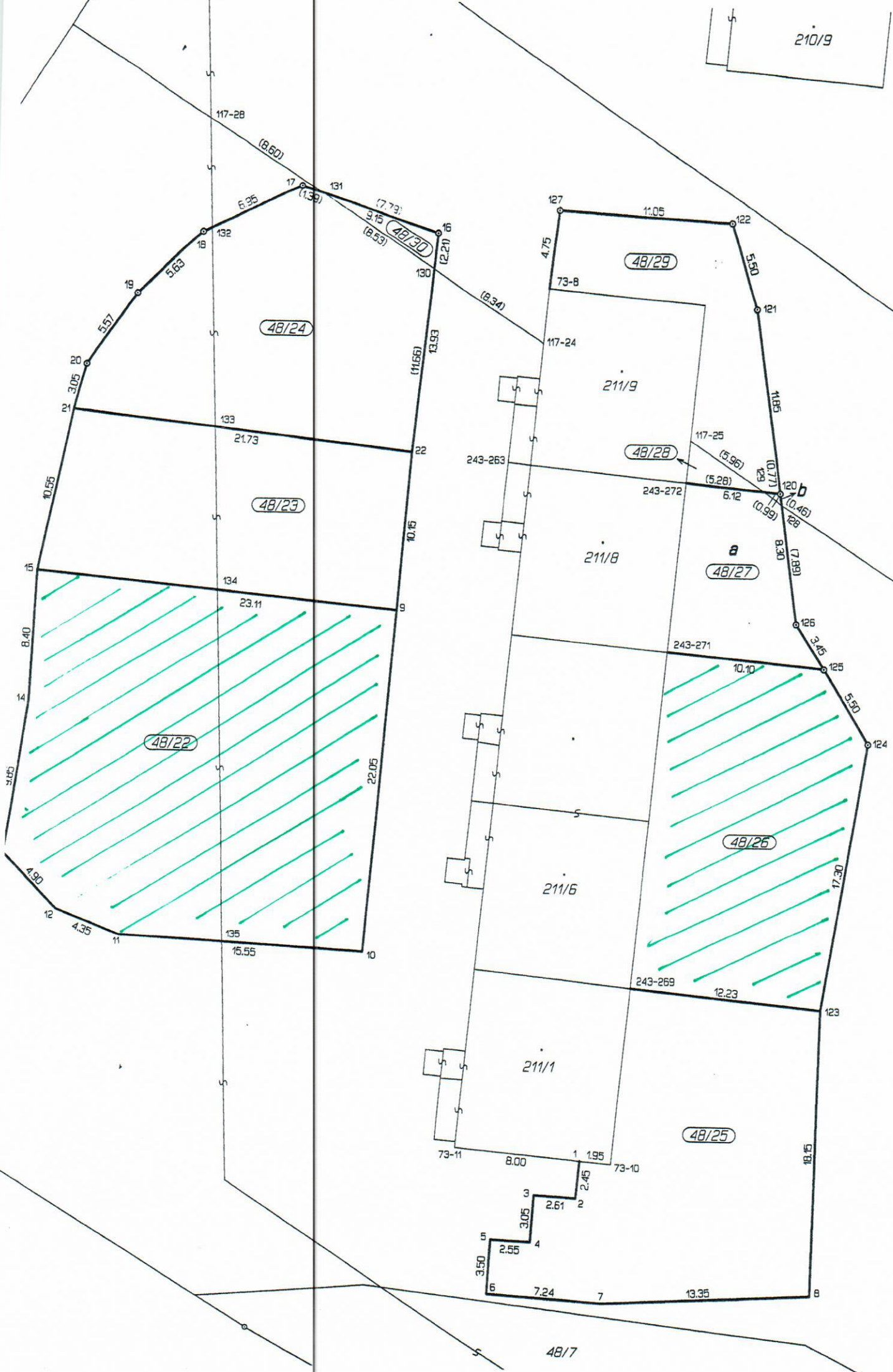
Dělit nebo scelovat pozemky lze jen na základě územního rozhodnutí, pokud podmínky pro ně nejsou stanoveny jiným rozhodnutím nebo opatřením.

Geometrický plán		Náležitosti a přesnosti odpovídá právním předpisům.	Katastrální úřad, katastrální pracoviště souhlasí s číslováním parcel.
pro:	rozdělení pozemku	 Ing. Radka Novotná úředně oprávněný zeměměřický inženýr	 Katastrální úřad pro Ústecký kraj katastrální pracoviště Teplice Podhrázská
Vyhotovil:	GEOTEP-Müller Erich Ruská 1051/6, Teplice		
Číslo plánu:	370-2/2011		
Okres :	Teplice		
Obec :	Světec		
Kat. území :	Chotěboř	Geometrický plán ověřil úředně oprávněný zeměměřický inženýr:	Souhlas katastrálního úřadu, katastrálního pracoviště potvrdil :
Mapový list :	DKM	Ing. Novotná Radka	Iva Podhrázská
Kód způsobu určení výměr je určen podle § 77 odst. 2 vyhlášky č. 26/2007 Sb. Dosavadním vlastníkům pozemků byla poskytnuta možnost seznámit se v terénu s průběhem navrhovaných nových hranic, které byly označeny předepsaným způsobem:		Dne : 21. 02. 2011 Číslo : 124/2011	Dne : 22. 2. 2011 Číslo : 161/2011
sloupky plotu, rohy budov, barvou na zdi a hraničními plastovými znaky		Úředně oprávněný zeměměř. inženýr odpovídá za odbornou úroveň geom. plánu, za dosažení předepsané přesnosti a za správnost a úplnost podle právních předpisů.	Jeden vpravo geometrického plánu a předepsané přílohy jsou uloženy u katastrálního úřadu, katastrálního pracoviště.

VÝKAZ DOSAVADNÍHO A NOVÉHO STAVU ÚDAJŮ KATASTRU NEMOVITOSTÍ

Dosavadní stav				Nový stav											
Označení pozemku parcelním číslem	Výměra parcely		Druh pozemku	Označení pozemku parcelním číslem	Výměra parcely		Druh pozemku	Typ stavby	Způsob určení výměr	Porovnání se stavem evidence právních vztahů					
	ha	m ²	Způsob využití		ha	m ²	Způsob využití	Způsob využití		Díl přechází z pozemku označeného v		Číslo listu vlastnictví	Výměra dílu		Ozn. dílu
			katastru nemovitosti							dřívější poz. evid.	ha		m ²		
46/1	*1)	76	84	<u>ostat.pl.</u> dráha	46/1	76	73	<u>ostat.pl.</u> dráha	2						
					46/3		12	<u>ostat.pl.</u> dráha		2	46/1	463	12		
48/8	*1)	73	86	<u>ostat.pl.</u> manip.pl.	48/8	57	43	<u>ostat.pl.</u> manip.pl.	2						
					48/22	5	04	<u>ostat.pl.</u> manip.pl.	2	48/8	10001	5	04		
					48/23	2	30	<u>ostat.pl.</u> manip.pl.	2	48/8	10001	2	30		
					48/24	2	58	<u>ostat.pl.</u> manip.pl.	2	48/8	10001	2	58		
					48/25	2	90	<u>ostat.pl.</u> manip.pl.	2	48/8	10001	2	90		
					48/26	2	72	<u>ostat.pl.</u> manip.pl.	2	48/8	10001	2	72		
					48/27		81	<u>ostat.pl.</u> manip.pl.	2	48/8	10001		81	a	
					48/9			<u>ostat.pl.</u> manip.pl.	2	48/9	11000		0.17	b	
													81		
					48/28			<u>ostat.pl.</u> manip.pl.	2	48/8	10001		7		
48/9	19	81	<u>ostat.pl.</u> manip.pl.	48/9	17	21	<u>ostat.pl.</u> manip.pl.	2							
				48/29	1	07	<u>ostat.pl.</u> manip.pl.	2	48/9	11000	1	07			
				48/30		8	<u>ostat.pl.</u> manip.pl.	2	48/9	11000		8			
				48/31	1	45	<u>ostat.pl.</u> manip.pl.	2	48/9	11000	1	45			
				48/10	1	72	<u>ostat.pl.</u> manip.pl.	2	48/10	10001		23			
*1) 48/10	1	72	11	<u>ostat.pl.</u> manip.pl.	48/10	1	32	<u>ostat.pl.</u> manip.pl.	2						
					48/32		23	<u>ostat.pl.</u> manip.pl.	2	48/10	10001		23		
					48/33		48	<u>ostat.pl.</u> manip.pl.	2	48/10	10001		48		
					48/34	1	73	<u>ostat.pl.</u> manip.pl.	2	48/10	10001	1	73		
					48/35	3	01	<u>ostat.pl.</u> manip.pl.	2	48/10	10001	3	01		
					48/36	1	01	<u>ostat.pl.</u> manip.pl.	2	48/10	10001	1	01		
					48/37	1	17	<u>ostat.pl.</u> manip.pl.	2	48/10	10001	1	17		
					48/38		74	<u>ostat.pl.</u> manip.pl.	2	48/10	10001		74		
					48/39		71	<u>ostat.pl.</u> manip.pl.	2	48/10	10001		71		
					48/40	1	77	<u>ostat.pl.</u> manip.pl.	2	48/10	10001	1	77		
					48/41	1	38	<u>ostat.pl.</u> manip.pl.	2	48/10	10001	1	38		
					48/42	1	39	<u>ostat.pl.</u> manip.pl.	2	48/10	10001	1	39		
					48/43	2	84	<u>ostat.pl.</u> manip.pl.	2	48/10	10001	2	84		
					48/44	2	14	<u>ostat.pl.</u> manip.pl.	2	48/10	10001	2	14		
					48/45		77	<u>ostat.pl.</u> manip.pl.	2	48/10	10001		77		

210/9



48/24

48/23

48/22

48/29

48/28

48/27

48/26

48/25

211/1

211/6

211/8

211/9

73-11

73-10

73-8

117-24

117-25

243-272

243-271

243-269

243-263

117-28

6.95

1.39

7.73

9.15

8.53

12.21

13.93

11.66

10.15

22.05

15.55

13.55

8.00

1.95

2.45

3.05

2.55

3.50

7.24

13.35

18.15

17.30

5.50

3.45

7.89

8.30

0.99

0.46

0.77

5.96

6.12

11.85

5.50

1.05

4.75

12.7

12.2

12.1

12.6

12.5

12.4

12.3

12.3

12.23

12.23

12.23

12.23

12.23

12.23

12.23

12.23

12.23

12.23

12.23

12.23

12.23

12.23

12.23

12.23

12.23

12.23

12.23

12.23

12.23

12.23

12.23

12.23

12.23

12.23

12.23

12.23

12.23

12.23

12.23

12.23

12.23

12.23

12.23

12.23

12.23

12.23

12.23

12.23

12.23

12.23

12.23

12.23

12.23

12.23

12.23

12.23

12.23

12.23

12.23

12.23

12.23

12.23

12.23

12.23

12.23

12.23

12.23

12.23

12.23

12.23

12.23

12.23

12.23

12.23

12.23

12.23

12.23

12.23

12.23

12.23

12.23

12.23

12.23

12.23

12.23

12.23

12.23

12.23

12.23

12.23

12.23

12.23

12.23

12.23

12.23

12.23

12.23

12.23

12.23

12.23

12.23

12.23

12.23

12.23

12.23

12.23

12.23

12.23

12.23

12.23

12.23

12.23

12.23

12.23

12.23

12.23

12.23

12.23

12.23

12.23

12.23

12.23

12.23

12.23

12.23

12.23

12.23

12.23

12.23

12.23

12.23

12.23

12.23

12.23

12.23

12.23

12.23

12.23

12.23

12.23

12.23

12.23

12.23

12.23

12.23

12.23

12.23

12.23

12.23

12.23

12.23

12.23

12.23

12.23

12.23

12.23

12.23

12.23

12.23

12.23

12.23

12.23

12.23

12.23

12.23

12.23

12.23

12.23

12.23

12.23

12.23

12.23

12.23

12.23

12.23

12.23

12.23

12.23

12.23

12.23

12.23

12.23

12.23

12.23

12.23

12.23

12.23

12.23

12.23

12.23

12.23

12.23

12.23

12.23

12.23

12.23

12.23

12.23

12.23

12.23

12.23

12.23

12.23

12.23

12.23

12.23

12.23

12.23

12.23

12.23

12.23

12.23

12.23

12.23

12.23

12.23

12.23

12.23

12.23

12.23

12.23

12.23

12.23

12.23

12.23

12.23

12.23

12.23

12.23

12.23

12.23

12.23

12.23

12.23

12.23

12.23

12.23

12.23

12.23

12.23

12.23

12.23

12.23

12.23

12.23

12.23

12.23

12.23

12.23