

MĚSTSKÝ ÚŘAD BÍLINA

Odbor stavebního úřadu a životního prostředí

Břežánská 50/4, 418 31 Bílina

Spis. zn.: MUBI/29899/2019/328/Cha
Č. j.: MUBI 52166/2019
Vyřizuje: oprávněná úřední osoba:
Chalupná Jana
Telefon: 417 810 885
E-mail: chalupna@bilina.cz

Číslo jednací	25.11.2019
Poslání	25.11.2019
Č. j.	MUBI/29899/2019
Přílohy	

Dle rozdělovníku

V Bílině 25.11.2019

OZNÁMENÍ

ZAHÁJENÍ ÚZEMNÍHO ŘÍZENÍ

Severočeské doly a.s., IČO 49901982, Boženy Němcové č.p. 5359, 430 01 Chomutov, (dále jen "žadatel") podal dne 03.07.2019 žádost o vydání územního rozhodnutí o umístění stavby:

Přívod Labské vody do prostor Doly Bílina, dotčené části pozemků stavbou parc. č. 231/2, 231/5, 231/6, 231/7, 231/8, 231/13 v katastrálním území Chudeřice u Bíliny, parc. č. 43/1, 43/5, 43/6, 139/1, 139/14, 139/47, 139/69, 167/3, 169/1, 169/2, 169/5, 170/1, 170/8, 170/23, 170/34, 372/4 v katastrálním území Břežanky, parc. č. 180/1, 180/6, 180/11, 180/22, 180/23, 210/4, 210/7 v katastrálním území Chotějovice (dále jen „stavba“).

Uvedeným dnem bylo zahájeno územní řízení.

Stavba obsahuje: projektová dokumentace pro územní řízení zpracovaná spol. Bohemia Arch, zodpovědný projektant Ing. Jan Jirásek, autorizovaný inženýr pro stavby vodního hospodářství a krajinného inženýrství, řeší výstavbu nového vodovodního řadu užitkové vody v průmyslovém areálu SD, a.s.

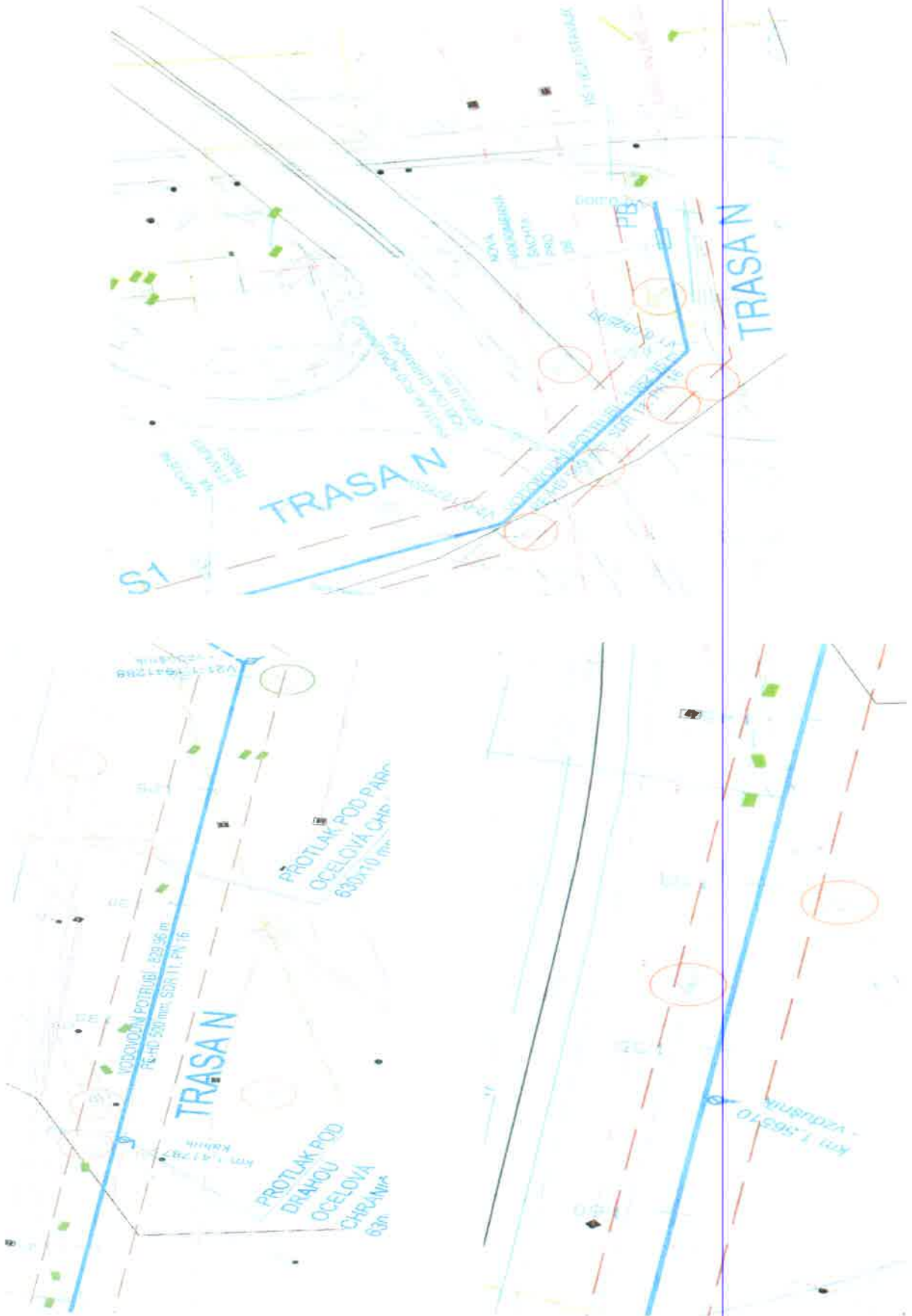
SO 01 Trasa N - navržená nová trasa vodovodního řadu N je napojena v km - 0,000 na stávající vodovodní řad přívodu Labské vody DN 1000 mm na pozemku parc. č. 210/4 v kat. území Chotějovice. Dále vede vodovodní řad pod komunikací ve správě ŘSD E 442 - č. 13 až do km 0,2049588. Od km 0,2049588 do km 1,1941288 bude nový řad veden v trase stávajícího vodovodního řadu a to: SO 02 - Trasa S1 a SO 03 - Trasa S2 (není předmětem územního řízení). Další část nového vodovodního řadu N vede od km 1,1941288 do km 2,4466532. Vodovodní řad křížuje horkovod, 2x vlečku, 2x místní komunikaci, odvodňovací kanál, komunikaci SUS a pásové dopravníky. Veškeré křížení bude realizováno protlakem. Za napojením na stávající vodovodní řad "Labský přivaděč" bude vybudovaná nová vodoměrná šachta. Na trase budou realizovány podzemní armaturní šachty AŠ 5, AŠ 4, AŠ 3, AŠ 2. Potrubí vodovodního řadu bude ukládáno do pískového lože tl. 150 mm a proveden obsyp 300 mm nad vrchol potrubí.

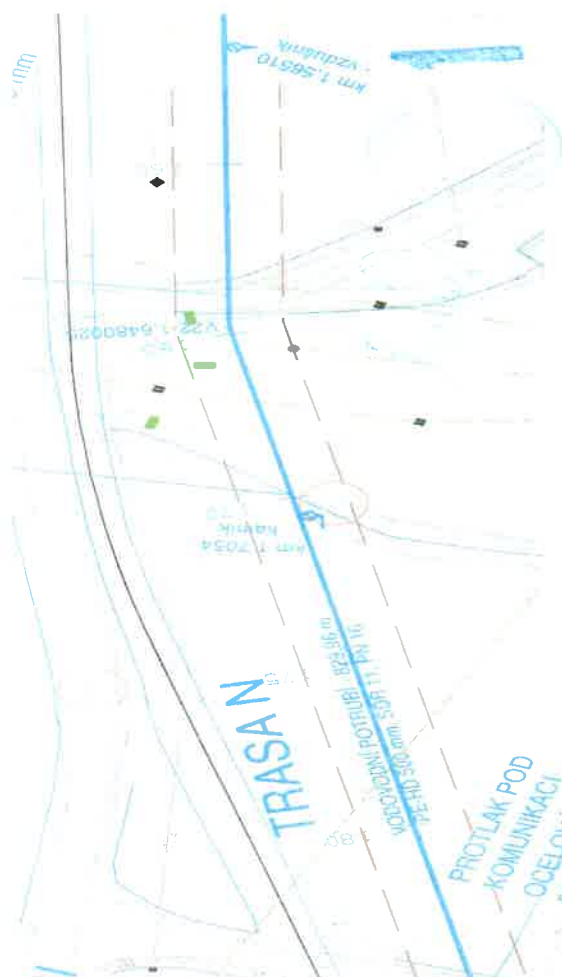
Podrobněji projektová dokumentace pro územní řízení

Odbor stavební úřad a životní prostředí Městského úřadu v Bílině, jako stavební úřad příslušný podle § 13 odst. 1 písm. c) zákona č. 183/2006 Sb., o územním plánování a stavebním řádu (stavební zákon), ve znění pozdějších předpisů (dále jen "stavební zákon"), oznamuje podle § 87 odst. 1 stavebního zákona zahájení územního řízení. Jelikož jsou stavebnímu úřadu dobře známy poměry v území a žádost poskytuje dostatečný podklad pro posouzení záměru, stanovuje lhůtu **do 15 dnů** od doručení tohoto oznámení k uplatnění námitek účastníků řízení a závazných stanovisek dotčených orgánů.

Závazná stanoviska dotčených orgánů, námítka účastníků řízení musí být uplatněny nejpozději ve výše stanovené lhůtě (do 15 dnů od doručení tohoto oznámení), jinak se k nim nepřihlíží. Účastníci řízení mohou nahlížet do podkladů rozhodnutí na Městském úřadě v Bílině, odbor stavební úřad a životní prostředí, II. patro, kancelář č. 304; v úřední dny: pondělí a středa 7:00 – 11:30; 13:00 – 17:30 h, v ostatní dny po předchozí telefonické domluvě.

Situace stavby:



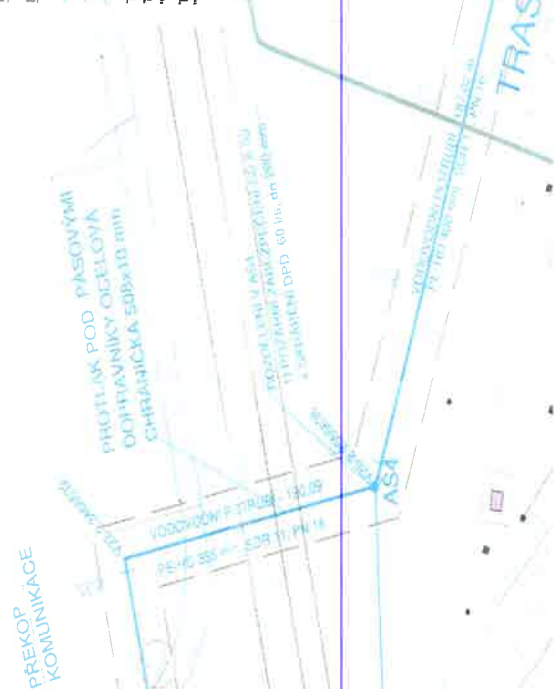


LEGENDA

Linie nového vodovodního řadu, užitkové.

Trasa N
Trasa S1
Trasa S2

Trasa N - nová trasa vodovodního řadu
Trasa S1 - výstavba řadu ve stávající trase
"Přípojka pitné vody pro závod dílen (ZD)
Trasa S2 - výstavba řadu ve stávající trase
"Výstavba velkolomu M. Gorkij, Přívodní I



Poučení:

Účastníci jsou oprávněni navrhnout důkazy a činit jiné návrhy po celou dobu řízení až do vydání rozhodnutí. Účastníci mají právo vyjádřit v řízení své stanovisko. Účastníci se mohou před vydáním rozhodnutí vyjádřit k podkladům rozhodnutí, popřípadě navrhnout jejich doplnění.

K závazným stanoviskům a námítkám k věcem, o kterých bylo rozhodnuto při vydání územního nebo regulačního plánu, se nepřihlíží. Účastník řízení ve svých námítkách uvede skutečnosti, které zakládají jeho postavení jako účastníka řízení, a důvody podání námitek; k námítkám, které nesplňují uvedené požadavky, se nepřihlíží.

Pověřený zaměstnanec stavebního úřadu je podle § 172 odst. 1 stavebního zákona oprávněn při plnění úkolů vstupovat na cizí pozemky, stavby a do staveb s vědomím jejich vlastníků při zjišťování stavu stavby a pozemku nebo opatřování důkazů a dalších podkladů pro vydání správního rozhodnutí nebo opatření.

Stavební úřad může podle § 173 odst. 1 stavebního zákona uložit pořádkovou pokutu do 50 000 Kč tomu, kdo závažným způsobem ztěžuje postup v řízení anebo plnění úkolů podle § 172 odst. 1 stavebního zákona tím, že znemožňuje oprávněné úřední osobě nebo osobě jí přízvaně vstup na svůj pozemek nebo stavbu.

Nechá-li se některý z účastníků zastupovat, předloží jeho zástupce písemnou plnou moc.

Otisk razítka

Ing. Oldřich Lukeš
vedoucí odboru SÚ a ŽP

Správní poplatek podle zákona č. 634/2004 Sb., o správních poplatcích, v platném znění, byl stanoven dle položky 17 odst. 1 písm. h) ve výši 3 000 Kč.

Tento dokument musí být vyvěšen na úřední desce městského úřadu Bílina a obecního úřadu Světec po dobu nejméně 15 dní a současně zveřejněn způsobem umožňujícím dálkový přístup podle věty druhé § 25 odst. 2 správního řádu. Poslední den této lhůty je dnem doručení, po sejmutí oznámení z úřední desky bude toto vráceno zpět stavebnímu úřadu.

Vyvěšeno dne: 25.11.2019

Sejmuto dne:

Razítko, podpis orgánu, který potvrzuje vyvěšení a sejmutí oznámení.

Obdrží

K vyvěšení na úřední desku: **MěÚ Bílina – Osa VV – podatelna
Obecní úřad Světec**

ROZDĚLOVNÍK

Účastníci územního řízení dle § 85 odst. 1 stavebního zákona:

Severočeské doly a.s., IDDS: 58gchbx
sídlo: Boženy Němcové č.p. 5359, 430 01 Chomutov 1