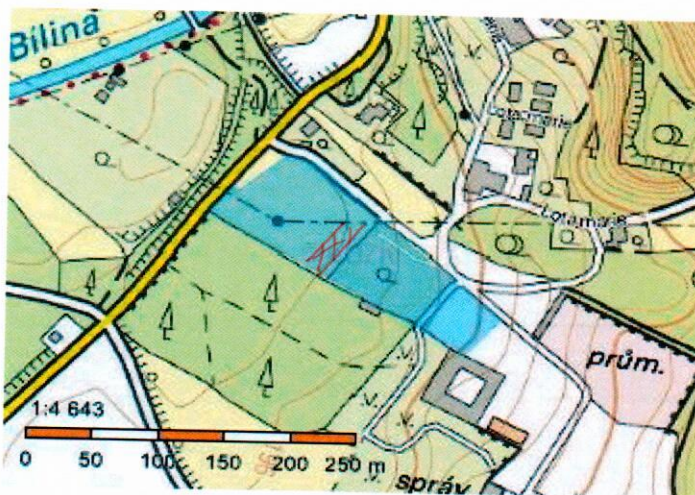


Záměr obce Světec

Ve smyslu zákona č.128/2000 Sb., o obcích, § 39 odst.1 v platném znění

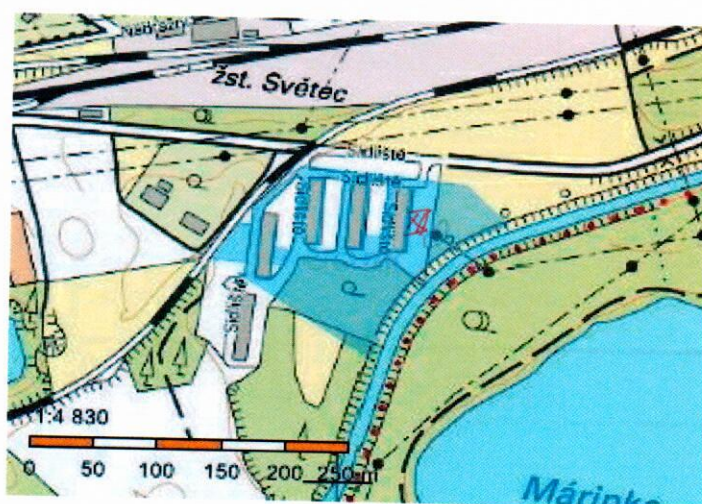
Obec Světec zveřejňuje záměr:

1. Záměr pachtu části parcely p.č. 459/1 k.ú. Světec, zapsaného na LV 10001 vedené u Katastrálního úřadu pro Ústecký kraj, katastrální pracoviště Teplice o rozloze 400 m² za účelem zřízení zahrady



LOTA MARIE

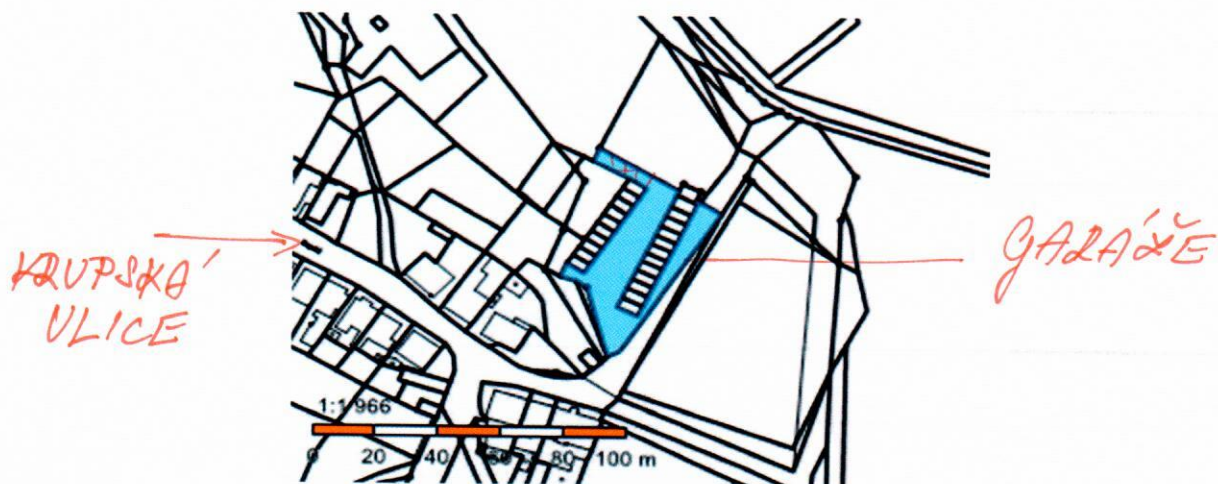
2. Záměr pachtu části p.p.č. 48/10 k.ú. Chotějovice, zapsaného na LV 10001 vedené u Katastrálního úřadu pro Ústecký kraj, katastrální pracoviště Teplice, o celkové výměře 128 m² za účelem zřízení zahrady



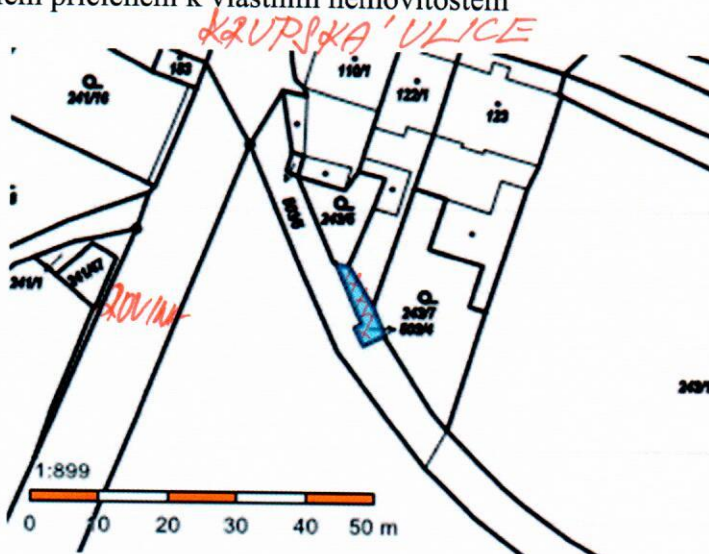
SÍDLIŠTĚ
CHOTĚJOVICE

3. Záměr prodeje části parcely p.č. 422/3 k.ú. Světec, zapsaného na LV 10001 vedené u Katastrálního úřadu pro Ústecký kraj, katastrální pracoviště Teplice, dle geometrického plánu č. 387-5/2022 vypracované společností Ingeos spol.sr.o., Masarykova 2462/55, Teplice se jedná o p.p.č. 422/14 k.ú. Světec o rozloze 93 m² za účelem přičlenění k vlastním nemovitostem

Geometrický plán č. 387-5/2022 je přílohou záměru č. 1



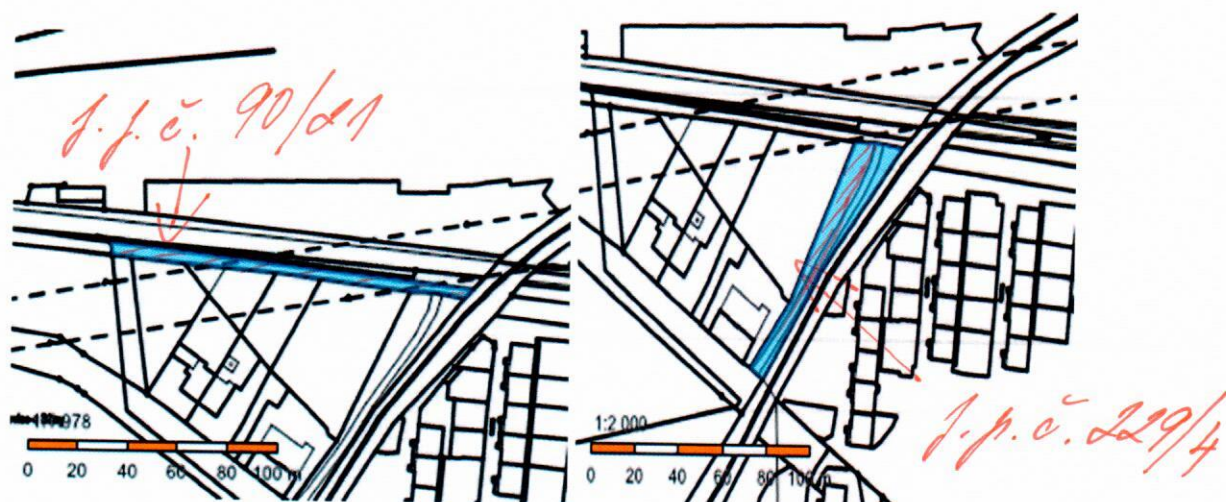
4. Záměr prodeje parcely p.č. 503/4 k.ú. Světec, zapsaného na LV 10001 vedené u Katastrálního úřadu pro Ústecký kraj, katastrální pracoviště Teplice o rozloze 30 m² za účelem přičlenění k vlastním nemovitostem



5. Záměr prodeje části p.p.č. 90/21 a části p.p.č. 229/4 k.ú. Chotějovice zapsaných na LV 10001 vedených u Katastrálního úřadu pro Ústecký kraj, katastrální pracoviště Teplice dle geometrického plánu č. 532-6/2022 vypracovaného společností Ingeos spol.sr.o., Masarykova 2462/55, Teplice se jedná o p.p.č. 90/58 o rozloze 163 m², p.p.č. 90/57 o rozloze 107 m² a p.p.č. 229/10 o rozloze 460 m² vše k.ú. Chotějovice. za účelem přičlenění k vlastním nemovitostem

Geometrický plán č.532-6/2022 je přílohou záměru č. 2

SÍDLIŠTĚ CHOTĚJOVICE



6. Záměr prodeje dvou parcel za nejvyšší nabídnutou cenu. Minimální cena za prodej pozemků je stanovena znaleckými posudky č. 52/942/2022 a č. 53/943/2022 vypracovanými společností ESTIMATES Consulting s.r.o., Mírové náměstí 3057, 415 01 Teplice ve výši 540 000,- Kč za jednu parcelu. Parcely vznikly rozdělením pozemků p.p.č. 177/132 a p.p.č. 420 k.ú. Chotějovice z Palackého ulice, tím vznikly dvě parcely pro výstavbu rodinných domů. Dle geometrického plánu č. 521-18/2021 vypracovaného společností Geotep, Müller Erich ze dne 14.09.2021 je jedna parcela tvořena z části p.p.č. 177/183 k.ú. Chotějovice a druhá parcela je tvořena z části 177/132 a p.p.č. 420 k.ú. Chotějovice. Každá z výše uvedených parcel je o rozloze 701 m². Obě parcely jsou zapsané na LV 10001 vedených u Katastrálního úřadu pro Ústecký kraj, katastrální pracoviště Teplice

Uchazeči pouze fyzické osoby, které mají zájem v obci koupit nemovitost pro přímou výstavbu rodinného domu ve vlastnictví kupujícího podají své nabídky v uzavřené obálce, která bude označena názvem prodej pozemku p.p.č. 177/132 a 420 k.ú. Chotějovice – NEOTVÍRAT

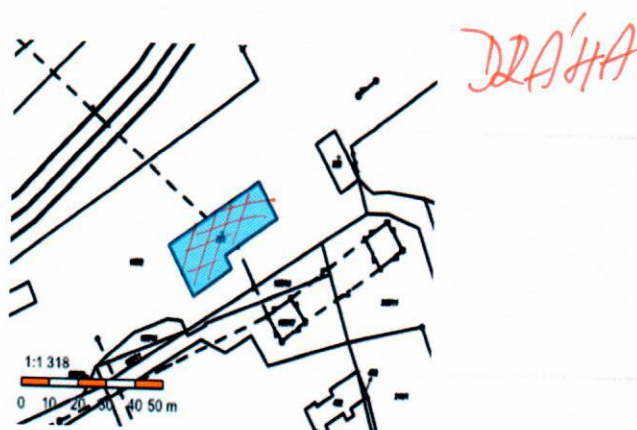
Uchazeči o koupi pozemku zašlou své nabídky do 15.06.2022 do 15.00 hod.

Geometrický plán č.521-18/2021 je přílohou záměru č. 3



CHOTĚJOVICE

7. Záměr prodeje p.p.č. 221 o výměře 525m² k.ú. Chotějovice zapsané na LV 10001 vedené u Katastrálního úřadu pro Ústecký kraj, katastrální pracoviště Teplice za účelem přičlenění k vlastním nemovitostem



Informace na Obecním úřadě ve Světcí

Vyvěšeno : 05.05.2022

Sejmuto :

Ve Světcí dne 03.05.2022

Václav Fišer
Místostarosta obce

Obec Světec
Zámek 1
417 53 Světec
IČ: 00266612 DIČ: CZ00266612

Ing. Barbora Bažantová
starostka obce