




























# II. ODŮVODNĚNÍ ÚZEMNÍHO PLÁNU SVATOŇOVICE







II.B.d.1) VÝKRES DOPRAVY

1 : 5 000

### LEGENDA

-  HRANICE OBCE (ŘEŠENÉHO ÚZEMÍ)
-  ZASTAVĚNÉ ÚZEMÍ K 30.6.2019
-  VYMEZENÉ ZASTAVITELNÉ PLOCHY
-  VYMEZENÉ PLOCHY ZMĚN V KRAJINĚ
-  VYMEZENÉ ÚZEMNÍ REZERVY

- | DOPRAVA SILNIČNÍ  |   |   |
|---|---|---|
| STAV  | NÁVRH   |   |
|  |  | SILNICE II. TŘÍDY S OZNAČENÍM   |
|  |  | SILNICE III. TŘÍDY S OZNAČENÍM  |
|  |  | MÍSTNÍ KOMUNIKACE II. TŘÍDY (OSLUŽNÉ)   |
|  |  | ÚČELOVÉ KOMUNIKACE  |
|  |  | TRASY A ZAŘÍZENÍ CYKLISTICKÉ DOPRAVY  |
|  |  | TURISTICKÉ TRASY ZNAČENÉ  |
|  |  | NAUČNÁ STEŽKA   |
|  |  | PARKOVACÍ PLOCHY  |
|  |  | PARKOVACÍ PLOCHY  |
|  |  | ZASTAVENÍ AUTOBUSOVÉ HROMADNÉ DOPRAVY   |
|  |  | DOCHODNOSTI DOSTUPNOSTI NA ZASTÁVKY AUTOBUSOVÉ HROMADNÉ DOPRAVY OSOB (DOP. 500 M) |
|  |  | MOST NA POZEMNÍ KOMUNIKACI  |
|  |  | ODCHRANNÁ PÁSMA   |

- | DOPRAVA DRÁŽNÍ  |   |                             |
|---|---|-----------------------------|
| STAV  | NÁVRH   |                             |
|  |  | ŽELEZNIČNÉ TRATĚ REGIONÁLNÍ |
|  |  | ŽELEZNIČNÉ STANICE          |
|  |  | ODCHRANNÁ PÁSMA DRÁH        |

