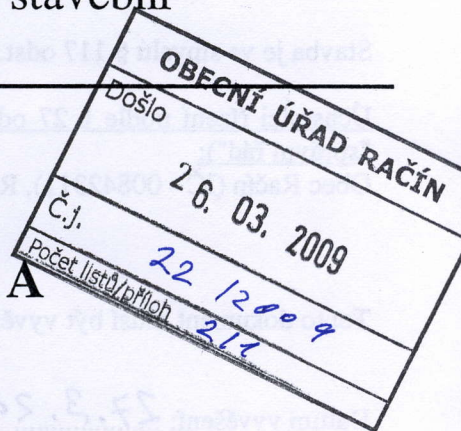


330 V/58

Městský úřad Žďár nad Sázavou, odbor stavební
Žižkova 227/1, Žďár nad Sázavou

Č.j: SÚ/512/09/So-2-Návr



VEŘEJNÁ VYHLÁŠKA NÁVRH VÝROKU ÚZEMNÍHO ROZHODNUTÍ

Městský úřad Žďár nad Sázavou, stavební odbor, jako stavební úřad příslušný dle § 13 odst. 1 písm. f) zákona č. 183/2006 Sb., o územním plánování a stavebním řádu, ve znění pozdějších předpisů (dále jen "stavební zákon"), rozhodl ve věci žádosti o vydání územního rozhodnutí o umístění stavby: **skladu náradí na pozemku: pozemková parcela parcelní číslo 2 (trvalý travní porost) v kat. území Račín u Polničky**, kterou podal Obec Račín (IČ - 00842311), Račín 18, 592 11 Velká Losenicice takto:

Podle § 95 odst. 1 stavebního zákona ve zjednodušeném územním řízení vydává

územní rozhodnutí o umístění stavby

**pro stavbu: skladu náradí na pozemku: pozemková parcela parcelní číslo 2 (trvalý travní porost)
v kat. území Račín u Polničky.**

Stavba bude obsahovat:

Samostatně stojící jednopodlažní, nepodsklepený objekt, obdélníkového půdorysu o rozměrech 17,70 m x 2,17 m, který je zastřešen pultovou střechou.

Pro umístění, projektovou přípravu a provedení stavby se stanoví tyto podmínky:

1. Stavba bude umístěna na pozemku pozemková parcela parcelní číslo 2 (trvalý travní porost) v kat. území Račín u Polničky, jak je zakresleno v situačním výkresu v měř.1: 500, který vypracoval Jaroslav Horníček, ČKAIT 1001265, kde je umístění navrhované stavby vyznačeno.
2. Stavba je umístěna na stávající profil terénu tak, že $\pm 0,000$ je cca 0,10 m nad úroveň stávajícího terénu. Výška střechy je +2,700 nad úroveň $\pm 0,000$, která se nachází v úrovni podlahy skladu.
3. Pro uskutečnění umístěvané stavby se jako stavební pozemek vymezuje část pozemku pozemková parcela parcelní číslo 2 (trvalý travní porost) v kat. území Račín u Polničky, jak je zakresleno v ověřeném situačním výkresu v měř.1: 500.
4. Architektonické a urbanistické podmínky jsou dány charakterem území s ohledem na maximální ochranu přírody, na minimální zásahy do veřejných komunikací a minimalizace střetů s jinými stavbami v rozsahu dle předložené dokumentace stavby:
 - Sklad náradí je situován na pozemku pozemková parcela parcelní číslo 2 v kat. území Račín u Polničky tak, že od pozemku pozemková parcela parcelní č. 22 v kat. území Račín u Polničky je vzdálen 1,00 m a od budovy č. p. 18 je vzdálen 4,20 m.
 - Sklad náradí je navržen jako samostatně stojící, nepodsklepený objekt, zastřešený pultovou střechou se sklonem 10°. Krytina bude z vlnitých šablon CEMBRIT B8, barva přírodní šedá. Zastavěná plocha skladu je cca 39 m².
 - Konstrukce skladu je navržena jako kombinace dřevěné trámové konstrukce stěn, stropů a střechy založené na základových patkách. Opláštění skladu bude provedeno z dřevěného bednění širokého 150 mm s mezerou 50 mm, nátěr lazurovacím lakem, odstín palisandr.
5. Stavba nebude napojena na síť technické infrastruktury.
6. Projektová dokumentace stavby bude zpracována oprávněnou osobou ve smyslu § 158 a § 159 stavebního zákona a bude předložena v rozsahu daném § 2 vyhlášky č. 499/2006 Sb., o dokumentaci staveb.

Stavba je ve smyslu § 117 odst. 1 stavebního zákona nezpůsobilá pro zkrácené stavební řízení

Účastníci řízení podle § 27 odst. 1 zákona č. 500/2004 Sb., správní řád, ve znění pozdějších předpisů (dále jen "správní řád"):


Obec Račín (IČ - 00842311), Račín 18, 592 11 Velká Losenice

Tento dokument musí být vyvěšen na úřední desce po dobu 15 dnů.

Datum vyvěšení: 27.3.2009

Datum sejmutí: 12.4.2009

Podpis oprávněné osoby, potvrzující vyvěšení
Razítko:



Podpis oprávněné osoby, potvrzující sejmutí
Razítko:



Upozornění:

Dle ustanovení § 95 odst. 3 stavebního zákona žadatel zajistí, aby byl návrh výroku bezodkladně vyvěšen na vhodném veřejně přístupném místě u stavby nebo pozemku, na nichž se má záměr uskutečnit, po celou dobu zveřejnění návrhu výroku. Součástí informace je grafické vyjádření záměru, popřípadě jiný podklad, z něhož lze usuzovat o architektonické nebo urbanistické podobě záměru a o jeho vlivu na okolí, obsahující obdobné náležitosti uvedené v ustanovení § 9 odst. 5, § 10 odst. 5, § 11 odst. 5 nebo § 12 odst. 3 vyhlášky č. 503/2006 Sb., o podrobnější úpravě územního řízení, veřejnoprávní smlouvy a územního opatření.

Dle ustanovení § 95 odst. 4 stavebního zákona výhrady dotčených orgánů nebo námítky účastníků proti zjednodušenému územnímu řízení lze podat písemně ve lhůtě 15 dnů ode dne zveřejnění návrhu; prvním dnem lhůty je den následující po dni zveřejnění návrhu. Připomínky veřejnosti lze podat ve stejné lhůtě pouze za předpokladu, že by mohla být ohrožena ochrana veřejného zájmu. Výhrada, námitka nebo připomínka se podává u zdejšího stavebního úřadu.

Do podkladů rozhodnutí mohou účastníci řízení ve shora uvedené lhůtě nahlédnout u Městského úřadu Žďár nad Sázavou, stavebního odboru (návštěvní dny: pondělí, středa: 8:00 - 17:00 hod.).

Seznam všech účastníků řízení:

E.ON Česká republika, s.r.o., Jaroslav Kubíček, Obec Račín, Městský úřad Žďár nad Sázavou, Anna Veselá, Václav Veselý.



Ing. Libuše Pitková
vedoucí stavebního odboru

Vyřizuje: Ing. Hana Sochorová
E-mail: Hana.Sochorova@zdarns.cz
Telefon: 566 688 164
Vyhotoveno: 24.3.2009

Rozdělovník

Žadatel -

Doručení jednotlivě:

Obec Račín, Račín 18, 592 11 Velká Losenice

Městský úřad Žďár nad Sázavou, Žižkova 227/1, 591 01 Žďár nad Sázavou 1

Úřady pro vyvěšení a podání zprávy o datu vyvěšení a sejmutí (doručení jednotlivě)

Obecní úřad Račín, Račín 18, 592 11 Velká Losenice

Městský úřad Žďár nad Sázavou, Žižkova 227/1, 591 01 Žďár nad Sázavou 1

Dotčené orgány (doručení jednotlivě)

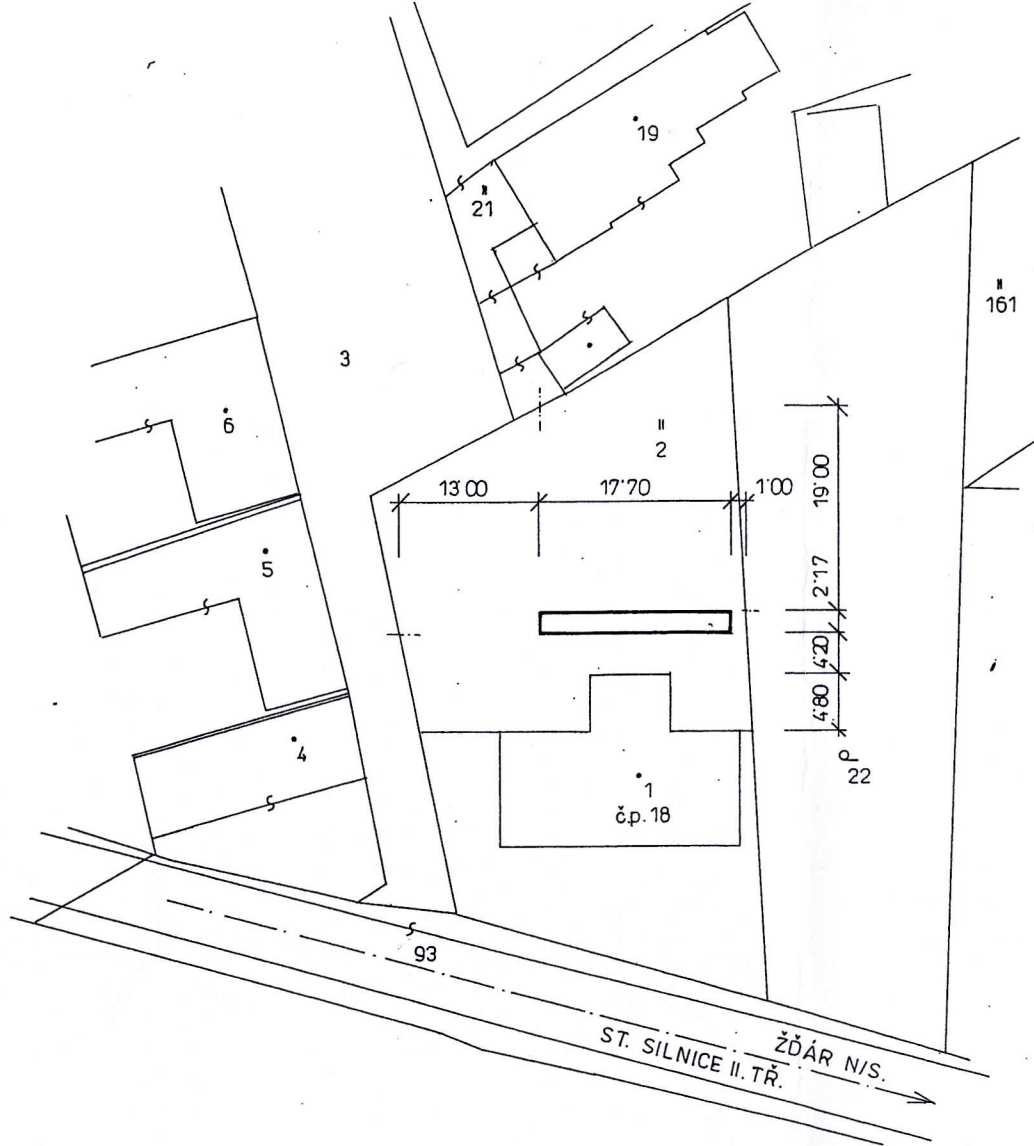
Hasičský záchranný sbor kraje Vysočina, úz. odbor Žďár nad Sázavou, Jamská 2231/4, 591 01 Žďár nad Sázavou 1

Krajská hygienická stanice kraje Vysočina, územní pracoviště Žďár nad Sázavou, Tyršova 623/3, 591 01 Žďár nad Sázavou 1

Městský úřad Žďár nad Sázavou, Odbor životního prostředí, Žižkova 227/1, 591 01 Žďár nad Sázavou 1
Správa CHKO Žďárské vrchy, Brněnská 2279/39, 591 01 Žďár nad Sázavou 1

Přílohy

situace stavby



LEGENDA :



NAVRHOVANÝ OBJEKT SKLADU

UPOZORNĚNÍ:

PŘED ZAHÁJENÍM ZEMNÍCH PRACÍ JE NUTNÉ VÝTYČIT
PODZEMNÍ ING. SÍŤ OD JEJICH SPRÁVCŮ !!

ZASTAVĚNÁ PLOCHA 38,40 M²
3PEJ:8 50 11

OBJEKT NEBUDE NAPOJEN NA ING. SÍŤ!

KAT. ÚZEMÍ: RAČÍN U POLNÍČKY		
PARCELA Č. 2		
INVESTOR: OBEC RAČÍN, RAČÍN 18, IČ.: 0084 2311		
<p>SKLAD NÁŘADÍ</p>		PROJEKT: HORNÍČEK JAROSLAV 
<p>ZASTAVOVACÍ SITUACE</p>		ÚNOR 2009 M.1:500 Č.V.01.