




PŘÍLOHA Č.3 K OPATŘENÍ OBECNÉ POVAHY Č.01/2007 - VYMEZENÍ ZASTAVĚNÉHO ÚZEMÍ OBCE RAČÍN - 1:2000

LEGENDA:

-  HRANICE K.Ú.RAČÍN U POLNIČKY
-  HRANICE ZASTAVĚNÉHO ÚZEMÍ K 20.4.2007
-  NEZASTAVITELNÝ POZEMEK



Λ  
284/6

Λ  
284/7

294

S 293

292

289

290

291

285

287

286

288

SAMOTÍN