

MĚSTSKÝ ÚŘAD VESELÍ NAD MORAVOU

oddělení Stavební úřad

tř. Masarykova 119, 698 13 Veselí nad Moravou

SPIS. ZN.: SÚ/1230/2010
Č.J.: SÚ/1230/2010-2
VYŘIZUJE: Petr Bílek
TEL.: 518 670 212
E-MAIL: bilek@veseli-nad-moravou.cz
DATUM: 19.1.2010

OBECNÍ ÚŘAD KNĚŽDUB	Čís. depoz.
Doslo 20.01.2010	... covatel
Č.j.: OUKWE-0039/2010	Ukl. zn. ...
Přílohy: 1	52.1 1/5

VEŘEJNÁ VYHLÁŠKA OZNÁMENÍ

ZAHÁJENÍ ÚZEMNÍHO ŘÍZENÍ A POZVÁNÍ K VEŘEJNÉMU ÚSTNÍMU JEDNÁNÍ

Jaromír Peško, nar. 17.3.1956, Hutník 1439, 698 01 Veselí nad Moravou,
Jarmila Pešková, nar. 30.9.1953, Hutník 1439, 698 01 Veselí nad Moravou

(dále jen "žadatel") podali dne 11.1.2010 žádost o vydání územního rozhodnutí o změně využití území:

"Změna využití části pozemku p.č.5470/3 (trvalý travní porost) v k.ú. Kněždub na ostatní plochu sloužící jako odstavná plocha"

na pozemku parc.č.5470/3 (druh pozemku „trvalý travní porost“) v katastrálním území Kněždub. Uvedeným dnem bylo zahájeno územní řízení.

Městský úřad Veselí nad Moravou, oddělení Stavebního úřadu, jako stavební úřad příslušný podle § 13 odst. 1 písm. f) zákona č. 183/2006 Sb., o územním plánování a stavebním řádu (stavební zákon), ve znění pozdějších předpisů (dále jen "stavební zákon"), oznamuje podle § 87 odst. 1 stavebního zákona zahájení územního řízení a současně nařizuje k projednání žádosti veřejné ústní jednání spojené s ohledáním na místě na den

25. února 2010 (čtvrtek) v 10:00 hodin

se schůzkou pozvaných na pozemku parc.č.5470/3 v katastrálním území Kněždub.

Závazná stanoviska dotčených orgánů, námítky účastníků řízení a připomínky veřejnosti musí být uplatněny nejpozději při veřejném ústním jednání, jinak se k nim nepřihlíží. Účastníci řízení mohou nahlížet do podkladů rozhodnutí (Městský úřad Veselí nad Moravou, oddělení Stavebního úřadu, úřední dny: Po a St 8 - 17, Út 8 - 12 a Pá 8 - 14 hod.).

Poučení:

Žadatel zajistí, aby informace o jeho záměru a o tom, že podal žádost o vydání územního rozhodnutí, byla bezodkladně poté, co bylo nařízeno veřejné ústní jednání, vyvěšena na místě určeném stavebním úřadem nebo na vhodném veřejně přístupném místě u stavby nebo pozemku, na nichž se má záměr uskutečnit, a to do doby veřejného ústního jednání.

Zúčastní-li se veřejného ústního jednání více osob z řad veřejnosti a mohlo-li by to vést ke zmaření účelu veřejného ústního jednání, zvolí si společného zmocněnce.

K závazným stanoviskům a námítkám k věci, o kterých bylo rozhodnuto při vydání územního nebo regulačního plánu, se nepřihlíží. Účastník řízení ve svých námítkách uvede skutečnosti, které zakládají jeho postavení jako účastníka řízení, a důvody podání námitek; k námítkám, které nesplňují uvedené požadavky, se nepřihlíží.

Pověřený zaměstnanec stavebního úřadu je podle § 172 odst. 1 stavebního zákona oprávněn při plnění úkolů vstupovat na cizí pozemky, stavby a do staveb s vědomím jejich vlastníků při zjišťování stavu stavby a pozemku nebo opatřování důkazů a dalších podkladů pro vydání správního rozhodnutí nebo opatření.

Stavební úřad může podle § 173 odst. 1 stavebního zákona uložit pořádkovou pokutu do 50 000 Kč tomu, kdo závažným způsobem ztěžuje postup v řízení anebo plnění úkolů podle § 172 odst. 1 stavebního zákona tím, že znemožňuje oprávněné úřední osobě nebo osobě jí přizvané vstup na svůj pozemek nebo stavbu.

Nechá-li se některý z účastníků zastupovat, předloží jeho zástupce písemnou plnou moc.

Otisk úředního razítka

Mgr. Eliška Kubátová, v.r.
vedoucí oddělení Stavebního úřadu

Za správnost vyhotovení:
Petr Bílek

Příloha: kopie katastrální mapy

Účastníci územního řízení dle § 85 odst.1 SZ a dotčené orgány - obdrží do vlastních rukou:

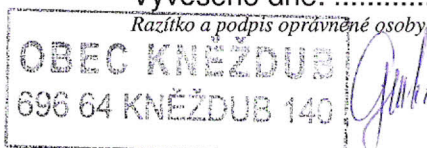
1. Jaromír Peško, Hutník č.p. 1439, 698 01 Veselí nad Moravou
2. Jarmila Pešková, Hutník č.p. 1439, 698 01 Veselí nad Moravou
3. Obec Kněždub, Kněždub č.p. 140, 696 64 Kněždub
4. SCHKO Bílé Karpaty, Luhačovice, č.p.318.

Účastníci územního řízení dle § 85 odst.2 SZ , obdrží veřejnou vyhláškou:

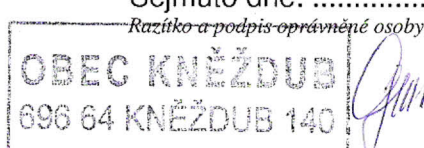
5. Lesy České republiky, s.p., Přemyslova č.p. 1106, 501 68 Nový Hradec Králové
6. Marek Frolka, Kněždub č.p. 14, 696 64 Kněždub
7. Tomáš Frolka, Kněždub č.p. 283, 696 64 Kněždub

Toto oznámení musí být vyvěšeno po dobu 15 dnů na úřední desce Města Veselí nad Moravou (popř.místě příslušných obecních úřadů). Vývěsní lhůta začíná den následující po dni vyvěšení. Sejmутí vyhlášky je možno následující pracovní den po posledním (patnáctém) dni vývěsní lhůty. Po uplynutí lhůty a vyznačení údajů musí být vyhláška neprodleně vrácena zpět stavebnímu úřadu.

Vyvěšeno dne: 21. 1. 2010



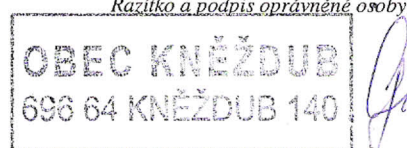
Sejmuto dne: 8. 2. 2010



Elektronicky vyvěšeno dne: 21. 1. 2010



Elektronicky sejmuto dne: 8. 2. 2010





KÚ pro Jihomoravský kraj	Okres HODONÍN	Obec KNĚŽDUB	Platnost k 23.1.2008
KP Hodonín	Mapový list č. VS X-24-8	Měřítko 1:2880	Podpis <i>[Signature]</i>
Kat.území KNĚŽDUB	KOPIE KATASTRÁLNÍ MAPY		Číslo PU 490/2008-706
Vyhotovil KAMILA MENŠÍKOVÁ			Dne 23.1.2008