






















LIMITY VUŽITÍ ÚZEMÍ


	vodní zdroj
	čerpačá stanice, vodovjeden
	OP vodního zdroje IIa
	OP vodního zdroje IIb
	vodní toky
	zářoprové území
	silnice + OP
	vodní plochy
	hlavní vodovodní řád + OP
	hlavní kanalizační řád, čerpačá stanice a ČOV
	elektrovodý VN 22kV, traťostanice + OP 7m (10m)
	VTL plynovod a regulační stanice
	Radiořelková trasa + OP
	chráněné území + OP
	maloplošné CHÚ + OP
	les + OP 50m

INFORMACE

	hranice katastru obce
	hranice současně zastavěného území
	osa biokoridoru
	hranice biocentra
	označení ploch dílčích změn

- 1.1 prověření ploch pro rekreaci
- 1.2 úprava textu kapitoly 10.3
ve vztahu ke sávební uzávěře
- 1.3 obytná zástavba v trati Zálumnice



 <p>Ing. arch. IVO KAHEL, A.S., autorizovaný architekt ANENSKÁ 12, 602 00 BRNO</p>		KNĚŽDUB ZMĚNA Č. 1 ÚZEMNÍHO PLÁNU SÍDELNÍHO ÚTVARU - ZADÁNÍ	
zak. č.	OTP 2006	měřítko	1 : 20 000
datum	06/06	POŘIZOVATEL: MĚÚ Veselí nad Moravou SÚ-OSŘ	výřes limitů