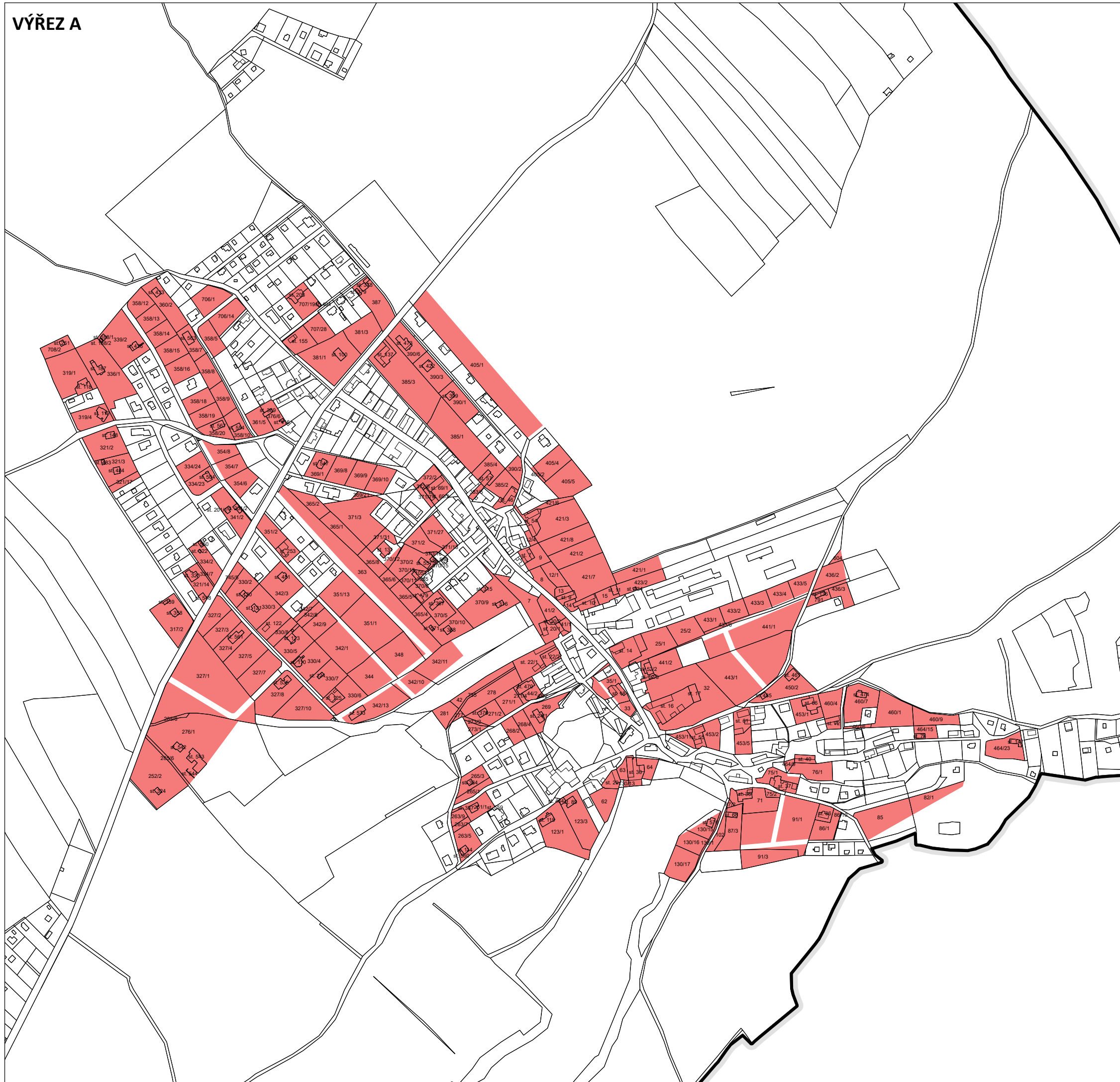
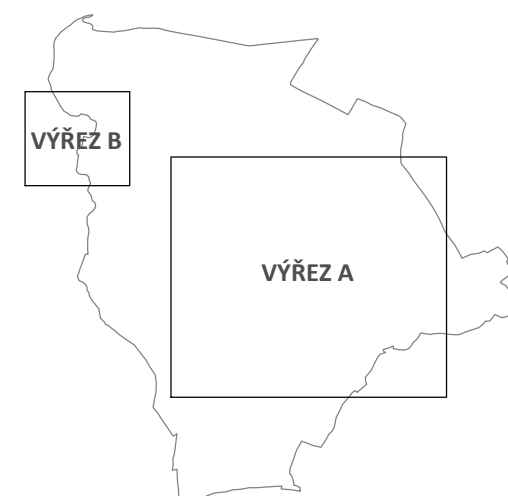
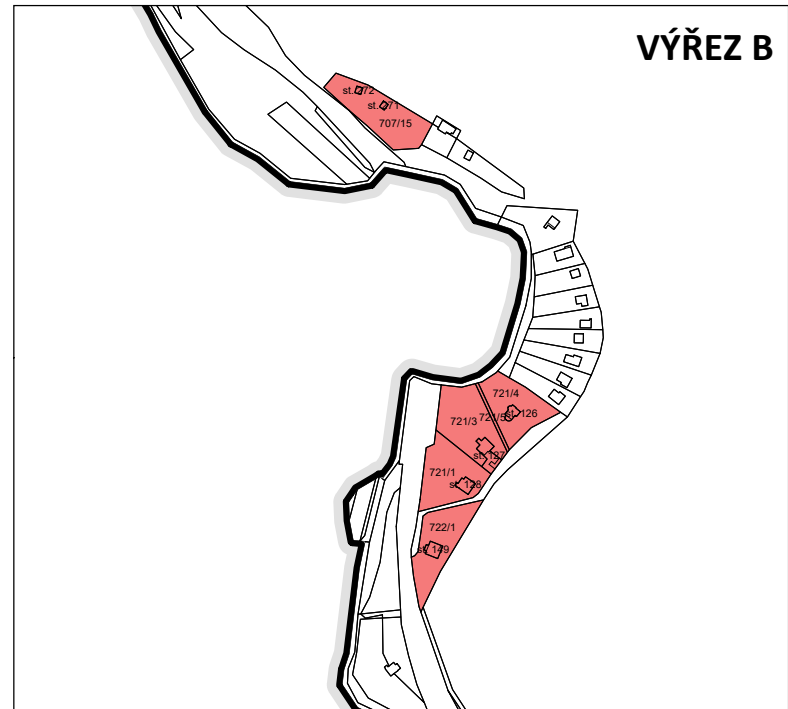


# VÝŘEZ A



# VÝŘEZ B



- LEGENDA**
- území, ve kterém je výstavba omezena stavební úzavěrou
  - hranice řešeného území
  - katastrální mapa



**STAVEBNÍ UZÁVĚRA HVOZDNICE**  
Opatření obecné povahy č. X/XXX