







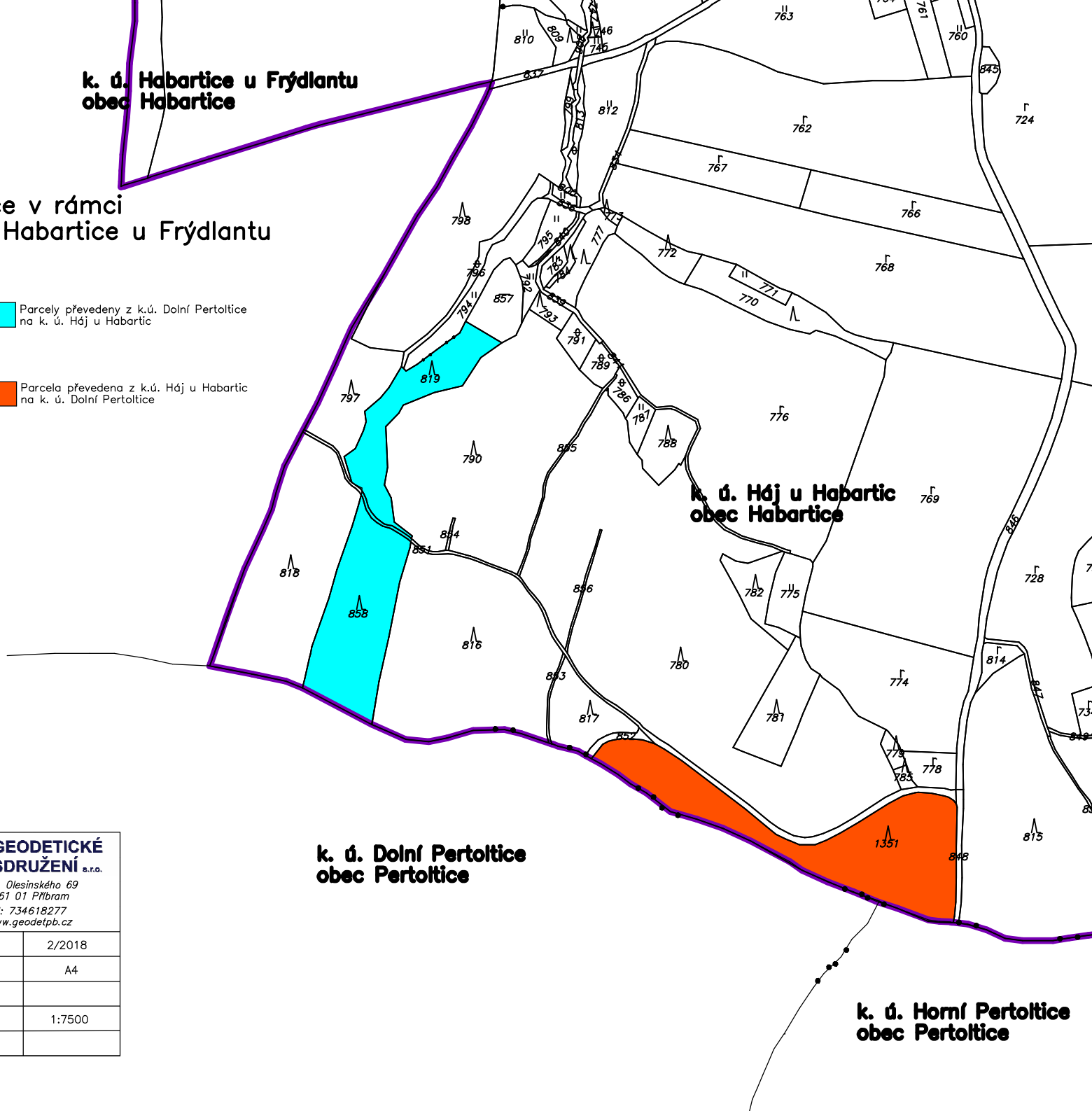


**k. ú. Habartice u Frýdlantu
obec Habartice**

Vyznačení změny katastrální hranice v rámci KoPÚ Háj u Habartic a části k. ú. Habartice u Frýdlantu

-  Obvod KoPÚ
-  Státní hranice
-  Hranice k.ú.
-  Hranice navržených parcel
-  Parcelní číslo navržené parcely
-  Název k.ú.


-  Parcely převedeny z k.ú. Dolní Pertoltice
na k. ú. Háj u Habartic
-  Parcela převedena z k.ú. Háj u Habartic
na k. ú. Dolní Pertoltice



**k. ú. Háj u Habartic
obec Habartice**

**k. ú. Dolní Pertoltice
obec Pertoltice**

**k. ú. Horní Pertoltice
obec Pertoltice**

VYPRACOVALA	ZODP.PROJEKTANT	 GEODETICKÉ SDRUŽENÍ s.r.o. Kpt. Olesinského 69 261 01 Pílbam tel: 734618277 www.geodetpb.cz	
Ing. Lenka Pourová	Ing. Vladimír Luks		
KATASTRÁLNÍ ÚZEMÍ:	Háj u Habartic, část Habartice u Frýdlantu a část k. ú. Dolní Pertoltice		
OBEC:	Habartice		
POBOČKA SPÚ:	Liberec	DATUM	2/2018
AKCE	Komplexní pozemková úprava KoPÚ HÁJ U HABARTIC A ČÁSTI K. Ú. HABARTICE U FRÝDLANTU	FORMÁT	A4
OBSAH Změna katastrální hranice mezi k. ú. Háj u Habartic a k. ú. Habartice u Frýdlantu	MĚŘÍTKO	1:7500	
	PŘÍLOHA		