

HABARTICE

ÚZEMNÍ PLÁN

NÁZEV DÍLA · STUPEŇ · FÁZE

PŘÁVNÍ STAV PO ZMĚNĚ Č.1

NÁZEV ČÁSTI DÍLA

VYKRES ZÁKLADNÍHO ČLENĚNÍ ÚZEMÍ




OZNAČENÍ Č. ZAKÁZKY ČÁSTI DÍLA	ZHOTOVITEL	ZHOTOVITEL	OBJEDNATEL	SEVERKA
1	003/2017 OBJEDNATEL 000/0000	SAUL SPOLUŽENÍ ARCHITECTŮ HABARTICE U LIBEREC	OBEC HABARTICE HABARTICE 191 463 73 HABARTICE	
	DATUM 12/2017	VEDOUČÍ PROJEKTANT ING. ARCH. J. PLAŠIL		
	MĚŘÍTKO 1:5000	ZODPOVĚDNÝ PROJEKTANT ING. O. LUBOJACKÝ		

LEGENDA :

INFORMATIVNÍ JEVY

STAV	NÁVRH	ÚZEMNÍ REZERVA	
			HRANICE ŘEŠENÉHO ÚZEMÍ – HRANICE OBCE
			HRANICE POZEMKOVÝCH PARCEL
			MÍSTNÍ VRCHOLY, POMÍSTNÍ NÁZVY
			VRSTEVNICE

SCHVALOVANÉ JEVY

STAV	PLOCHY STABILIZOVANÉ	NÁVRH/PLOCHY ZMĚN	ÚZEMNÍ REZERVA	
				ZASTAVĚNÉ ÚZEMÍ AKTUALIZOVANÉ K 10.3.2017
		Z13		ZASTAVITELNÉ PLOCHY
		P2		PLOCHY PŘESTAVBY
			R1	KORIDOR ÚZEMNÍ REZERVY

