

Popis tras - pěší turistika:

Trasa 6 km: - Z místa **startu** jdeme na silnici, odtud ke kostelu – rozcestí, odtud se dáme po **zelené zn.** na Ferdinandov – bývalá restaurace Svaz, dále vpravo dolů, okolo restaurace U Cimpla, pension Hubert, rybník Netfk, zde se napojíme na **modrou zn.** vpravo, ke kostelu a zpět na místo startu.

Trasa 10 km: - Z místa **startu** jdeme na silnici, odtud ke kostelu – rozcestí, odtud se dáme po **červené zn.** na vrchol Ořešník, dále pokračujeme zpět po **červené zn.** na vodopád Velký Štolpich, odtud jdeme po žluté zn. na rozcestí Pod vodopády, odtud pokračujeme po zelené zn. na Ferdinandov, Hejnice ke kostelu a zpět na místo startu.

Trasa 20km: - Z místa **startu** jdeme na silnici, odtud ke kostelu – rozcestí, dále se dáme po **zelené zn.** na Ferdinandov – bývalá restaurace Svaz, odtud po **modré zn.** přes vodopád Malý Štolpich na rozcestí Bílá kuchyně, dále pokračujeme vpravo po **zelené zn.** Přes Poledník na Oldřichovské sedlo – U Kozy, odtud se dáme vpravo, po **modré zn.** – Stará poutní cesta, do Hejnic ke kostelu a zpět na místo startu.

Trasa 26 km: - Z místa **startu** jdeme na silnici, odtud ke kostelu – rozcestí, dále se dáme po **zelené zn.** na Ferdinandov – bývalá restaurace Svaz, odtud po **modré zn.** přes vodopád Malý Štolpich na rozcestí Bílá kuchyně, dále pokračujeme vpravo po **zelené zn.** Přes Poledník na Oldřichovské sedlo – U Kozy, odtud se dáme vlevo po **modré zn.** do Oldřichova v Hájích – pod železniční zastávku. Odtud vpravo, stále po **modré zn.** na rozcestí Hřebenový buk, dále pokračujeme po **zelené zn.** na Skalní hrad, Gorila, zpět na Oldřichovské sedlo – U Kozy, odtud se dáme vpravo, po **modré zn.** – Stará poutní cesta, do Hejnic ke kostelu a zpět na místo startu.

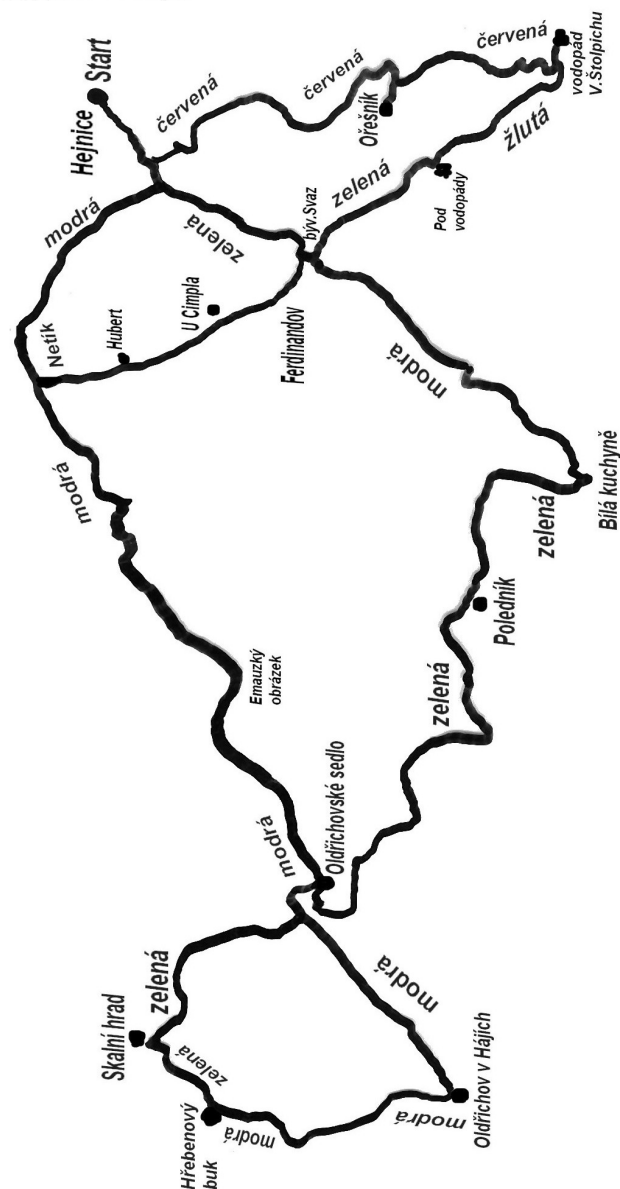
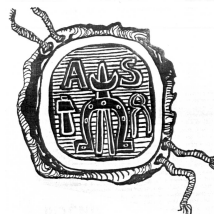
Závěr pochodu – 17.00 hod.!!!

POZOR INFORMACE !!!

Všechny trasy na ŽK 2019, jak pěší, tak cyklo, je možno jít a jet oběma směry. !!!

Kontroly na trasách se nemění !!!

NENIČ NAŠE HORY !!!



Popis tras - cyklo turistika:

Trasa 25 km: - Z místa **startu** jedeme na silnici, odtud ke kostelu – rozcestí, odtud po **modré zn.(3016)** k rybníku Netík, dále **Dubinskou cestou (3065)** „Šolcův rybník, po hlavní silnici vpravo, směr Raspenava, po výjezdu z lesa, první odbočkou vlevo (U **Dvořáků**) pokračujeme na **Větrov – Zátíší**, odtud jedeme po **žluté zn.** Frýdlant – Pivovar, před pivovarem odbočíme vpravo, směr Raspenava (**3016**) do Hejnic ke kostelu a zpět na místo startu.

Trasa 55 km: - Z místa **startu** jedeme na silnici, odtud **vlevo**, po **modré zn.** k nádraží Bílý potok a na hlavní silnici, odtud pokračujeme po **3016** na **Bártlovu boudu**, zde pokračujeme po **zelené zn.** na **chatu Hubertka**, dále na **Červený buk**, odtud po **Francouzské cestě (3018)** pokračujeme na **Tišinu**, dále **Na Písciňách**, po **Smrkové cestě (3018)** pokračujeme na **Předěl, rozcestník Černá Smědá**, zde odbočíme po cestě Ke Koleníkově boudě (**3018**) na **Jizerskou silnici, vlevo** po **22. Hřebenovka** projedeme na konec osady Jizerka, **rozcestník Pod Bukovcem**, odtud vpravo po **Promenádní cestě (3020,Hřebenovka)**, asi po 2,5 km odbočíme **vlevo**, stále po **3020, Hřebenovka**, na **Jedeckou cestu** až na **hlavní silnici Smědava – Souš**, pokračujeme **vlevo** na rozcestí, odbočíme **vpravo** na **Protrženou přehradu (3020,Hřebenovka)**, odtud **vpravo** po **3019,3020,Hřebenovka**, na **Mariánskohorské Boudy**, zde odbočíme **vpravo** po cestě **Kyselá voda (3019)**, rozcestí **Pařízkův kříž**, dále **3022** rozcestí **U Knejpky**, vpravo po **22.Hřebenovka** na **Knajpu**, odtud jedeme **po Kasárenské silnici (22.Hřebenovka)** na **Soušskou silnici, vlevo**, stále po **22.Hřebenovka** na **Smědavu** a odtud dolů po **3016** do **Hejnic** a místa startu.

Závěr pochodu – 17.00 hod.!!!



Vřelé díky sponzorům tohoto pochodu:

Městský úřad - Hejnice	Obecní úřad – Bílý Potok
Zdeněk Melichar – Stavební projekty-Hejnice	Potravin y H+Z,Hejnice
SŠHL Frýdlant - pracoviště Hejnice	Petr Killich - spojovací materiál,
Ing.Ivan Podroužek – Elektro-Hejnice	Liberec – Americká ul.
Obecní úřad - Lázně Libverda	Tiskárna Gallasprint - Frýdlant
Karel Klouček-Řeznictví a uzenářství Raspenava	Pekařství M+S Hejnice

Zajímavosti pochodu:

Hejnická krajina: - *Za pás si řeku dala, do vlasů věnec z lesů – sluncem se na tě smála v kalíšcích vřesu. Hlavu až k nebi zdvihá, ta lužná kráska směle. V dáli se úval zblíhá, Ořešník tmí se v čele, pod skálou Štolpich bouří. Smrk strnul v němém tichu – stříbrnou parou kouří: Vidíš tu jeho pýchu? K modlitbě kostel tyčí, svých věží štíhlé dlaně – a mír Ti v duši klíčí, tak tiše, odevzdaně.*

„Výňatek z průvodce **Hejnice a Lázně Libverda v Jizerských horách** – vydané nákladem Českých turistů, odboru v Hejnicích, vytiskla Hejnická knihtiskárna, N.S. Jaroslav Hašek 1947.



Klub turistů
při T.J.Jiskra Hejnice pořádá v sobotu 14.9. 2019
47.ročník
turistického pochodu na 6,10,20 a 27 kilometrů
a
25.ročník cykloturistiky na 26 a 55 kilometrů
a
6.ročník QUEST neboli hledačka (2km)

PUTOVÁNÍ PO STOPÁCH ŽELEZNÉ KORUNY

memoriál Ivana Kuchaře

VŠEOBECNÉ INFORMACE

Místo konání:

Hejnice v Jizerských horách

Prezentace:

Kabiny T.J. Jiskra Hejnice na fotbalovém stadionu

Startovné:

30 Kč: pěší trasa 6 a 10 km

40 Kč: 20 a 27 km, cyklo trasy 26 a 55 km

Start:

Průběžně od 7.00 do 10.00 hod., trasa **6km do 14.00**, cyklisté od 9.00 do 11.00 hod.

Závěr pochodu – 17.00 hod.!!!

Informace:

Luboš Beran, Hejnice č.598, mob: 605 137 531, e-mail: beranlub@seznam.cz

Noclehy: V omezeném počtu v místě startu v kabinách TJ Jiskra Hejnice, Přihlášky na nocleh přijímá: Luboš Beran, Hejnice č.598, mob: 605 137 531, e-mail: beranlub@seznam.cz

Co s sebou:

Mapu Jizerských hor, průkaz totožnosti, něco na psaní a oblečení dle počasí.

NEPODCEŇUJ HORY!!!

Batohy lze ponechat v prostoru startu.

Nezapomeň! Trasy vedou chráněnou krajinnou oblastí Jizerské hory. Seznam se s návštěvním řádem, netrhej květiny a nezahazuj odpadky.