















ÚZEMNÍ PLÁN BÝKOV - LÁRYŠOV - NÁVRH

HLAVNÍ VÝKRES

STABILIZOVANÝ ZASTAVITELNÉ STAV PLOCHY

	HRANICE ZASTAVĚNÉHO ÚZEMÍ K 07/2009
PLOCHY BYDLENÍ	
	PLOCHY BYDLENÍ INDIVIDUÁLNÍHO (BI)
VEŘEJNÁ INFRASTRUKTURA	
PLOCHY OBČANSKÉHO VYBAVENÍ	
	PLOCHY OBČANSKÉHO VYBAVENÍ (O)
	PLOCHY TĚLOVÝCHOVY A SPORTU (OS)
PLOCHY A KORIDORY DOPRAVNÍ INFRASTRUKTURY	
	PLOCHY A KORIDORY DOPRAVNÍ INFRASTRUKTURY BEZ ROZLIŠENÍ (D)
	KORIDOR DOPRAVNÍ INFRASTRUKTURY O ŠÍŘCE 5M (CHODNÍK)
PLOCHY A KORIDORY TECHNICKÉ INFRASTRUKTURY	
	PLOCHY PRO VODNÍ HOSPODÁŘSTVÍ (TV)
	PLOCHY A KORIDORY PRO ENERGETIKU (TE)
	PLOCHY VEŘEJNÝCH PROSTRANSTVÍ (P)
PLOCHY A KORIDORY SMÍŠENÉHO VYUŽITÍ	
	PLOCHY SMÍŠENÉ OBYTNÉ (SO)
	KORIDORY SMÍŠENÉ BEZ ROZLIŠENÍ (SK)
PLOCHY VÝROBY A SKLADOVÁNÍ	
	PLOCHY VÝROBY A SKLADOVÁNÍ (V)
PLOCHY VODNÍ A VODOHOSPODÁŘSKÉ	
	PLOCHY VODNÍ A VODOHOSPODÁŘSKÉ BEZ ROZLIŠENÍ (W)
	VODNÍ TOK OTEVŘENÉHO PROFILU

STAV NÁVRH

PLOCHY SÍDELNÍ ZELENĚ	
	PLOCHY ZELENĚ OSTATNÍ A SPECIFICKÉ (ZX)
	PLOCHY KRAJINNÉ ZELENĚ (KZ)
	PLOCHY ZEMĚDĚLSKÉ (Z)
	PLOCHY LESNÍ (L)
PLOCHY PRO ÚZEMNÍ SYSTÉM EKOLOGICKÉ STABILITY	
	NADREGIONÁLNÍ BIOCENTRUM
	NADREGIONÁLNÍ BIOKORIDOR
	LOKÁLNÍ BIOCENTRUM
	LOKÁLNÍ BIOKORIDOR
OSTATNÍ VÝZNAMNÉ JEVY K AKCEPTACI V ÚZEMÍ	
	HRANICE OBCE
NÁVRH NA ZMĚNU REŽIMU VE VYUŽITÍ ÚZEMÍ	
	PLOCHY A KORIDORY ÚZEMNÍCH REZERV S OZNAČENÍM ZPŮSOBU JEJICH VYUŽITÍ (PŘÍSLUŠNÝM KÓDEM VE FIALOVÉ BARVĚ)

Poznámky:
TATO LEGENDA JE NEDÍLNOU SOUČÁSTÍ VÝKRESU

č. I.B.2. HLAVNÍ VÝKRES

Vysvětlivky k významu kódů příslušných ploch - viz. textová část II.A.H)

Doplňný polohopis slouží pouze pro tento úkol a je součástí zobrazených jevů územního plánu. Zákes nových staveb byl proveden na základě terénní obchůzky a vydaných ÚR.


Zakreslená poloha doplnění polohopisu je pouze přibližná a informativní a nenahrazuje přesné zaměření katastrálním úřadem!

Jako podklad byla použita katastrální mapa digitalizovaná 1:2000, kterou poskytla obec Býkov-Láryšov.

Souřadnicový systém JTSK

Výkres se skládá ze 3 účelově sestavených mapových listů.

Krnov 5-6	Krnov 4-6
Krnov 5-7	Krnov 4-7
Krnov 5-8	Krnov 4-8



 ING. ARCH. JAROSLAV HALUZA	
Hynaisova 3, OSTRAVA - MARIÁNSKÉ HORY, PSČ 70900, tel/fax 596 621 003, IČO 44745729	
OBEC	BÝKOV - LÁRYŠOV
POŘIZOVATEL	MĚÚ KRNOV - ODBOR REGIONÁLNÍHO ROZVOJE
VYPRACOVAL	ING.ARCH. J. HALUZA, UDI MORAVA SPOL.S R.O.
	ING. A. KIMLOVÁ, ARKO SPOL.S R.O.
	RNDR.L.BUREŠ
	DIGITALIZACE : Z.LOJKOVÁ,P.MAREN
ZAK. ČÍSLO	0210
DATUM	1 : 5000
MĚŘITKO	I.B.2.
ČÍS. VÝKRESU	