





ÚZEMNÍ PLÁN BÝKOV - LÁRYŠOV - NÁVRH



VÝKRES VEŘEJNĚ PROSPĚŠNÝCH STAVEB, OPATŘENÍ A ASANACÍ

PLOCHY A KORIDORY S MOŽNOSTÍ VYVLASTNĚNÍ

-  KORIDORY SMÍŠENÉ BEZ ROZLIŠENÍ (PLOCHY PRO STAVBY DOPRAVNÍ A TECHN.INFR.)
-  PLOCHY A KORIDORY PRO STAVBY TECHNICKÉ INFRASTRUKTURY
-  PLOCHY A KORIDORY PRO STAVBY DOPRAVNÍ INFRASTRUKTURY
-  OSA KORIDORU PRO DOPRAVNÍ INFRASTRUKTURU (CHODNÍK) O CELKOVÉ ŠÍŘCE 5M

VEŘEJNĚ PROSPĚŠNÁ OPATŘENÍ S MOŽNOSTÍ VYVLASTNĚNÍ

ZALOŽENÍ PRVKŮ ÚZEMNÍHO SYSTÉMU EKOLOGICKÉ STABILITY (ÚSES)

-  LOKÁLNÍ BIODOR, LOKÁLNÍ BIOCENTRUM
-  NADREGIONÁLNÍ BIODOR

JEVY OSTATNÍ

-  HRANICE ŘEŠENÉHO ÚZEMÍ (OBCE)

Poznámky:

TATO LEGENDA JE NEDÍLNOU SOUČÁSTÍ VÝKRESU

č. I.B.4. VÝKRES VEŘEJNĚ PROSPĚŠNÝCH STAVEB A ASANACÍ

Doplňný polohopis slouží pouze pro tento úkol a je součástí zobrazených jevů územního plánu. Zákes nových staveb byl proveden na základě terénní obchůzky a vydaných ÚR.


Zakresená poloha doplnění polohopisu je pouze přibližná a informativní a nenahrazuje přesné zaměření katastrálním úřadem!

Jako podklad byla použita katastrální mapa digitalizovaná 1:2000, kterou poskytla obec Býkov-Láryšov.

Souřadnicový systém JTSK

Výkres se skládá ze 3 účelově sestavených mapových listů.

Krnov 5-6	Krnov 4-6
Krnov 5-7	Krnov 4-7
Krnov 5-8	Krnov 4-8



 ING. ARCH. JAROSLAV HALUZA		
Hynaisova 3, OSTRAVA - MARIÁNSKÉ HORY, PSČ 70900, tel/fax 596 621 003, IČO 44745729		
OBEC	BÝKOV - LÁRYŠOV	ZAK. ČÍSLO DATUM MĚŘÍTKO ČÍS. VÝKRESU
POŘIZOVATEL	MěÚ KRNOV - ODBOR REGIONÁLNÍHO ROZVOJE	
VYPRACOVAL	ING.ARCH. J. HALUZA, UDI MORAVA, S.R.O.	
	ING. A. KIMLOVÁ, ARKO - PROJ. KANCELÁŘ S.R.O.	
	RNDR.L.BUREŠ	
	DIGITALIZACE : Z. LOJKOVÁ, P. MAREN	
		0210 1 : 5000 I.B.4.