

ÚZEMNÍ PLÁN BÝKOV - LÁRYŠOV - NÁVRH

HLAVNÍ VÝKRES

STABILIZOVANÝ ZASTAVITELNÝ STAV PLOCHY


 HRANICE ZASTAVĚNÉHO ÚZEMÍ K 07/2009

PLOCHY BYDLENÍ

 PLOCHY BYDLENÍ INDIVIDUÁLNÍHO (BI)

VEŘEJNÁ INFRASTRUKTURA

PLOCHY OBČANSKÉHO VYBAVENÍ

 PLOCHY OBČANSKÉHO VYBAVENÍ (O)

 PLOCHY TĚLOVÝCHOVY A SPORTU (OS)

PLOCHY A KORIDORY DOPRAVNÍ INFRASTRUKTURY

 PLOCHY A KORIDORY DOPRAVNÍ INFRASTRUKTURY (D)

 KORIDOR DOPRAVNÍ INFRASTRUKTURY O ŠÍŘCE 5M (CHODNÍK)

PLOCHY A KORIDORY TECHNICKÉ INFRASTRUKTURY

 PLOCHY PRO VODNÍ HOSPODÁŘSTVÍ (TV)

 PLOCHY PRO ENERGETIKU (TE)

PLOCHY VEŘEJNÝCH PROSTRANSTVÍ (P)

PLOCHY A KORIDORY SMÍŠENÉHO VYUŽITÍ

 PLOCHY SMÍŠENÉ OBYTNÉ (SO)

 KORIDORY SMÍŠENÉ BEZ ROZLIŠENÍ (SK)

PLOCHY VÝROBY A SKLADOVÁNÍ

 PLOCHY VÝROBY A SKLADOVÁNÍ (V)

PLOCHY VODNÍ A VODOHOSPODÁŘSKÉ

 PLOCHY VODNÍ A VODOHOSPODÁŘSKÉ (W)

 VODNÍ TOK OTEVŘENÉHO PROFILU

STAV NÁVRH

PLOCHY SÍDELNÍ ZELENĚ

 PLOCHY ZELENĚ OSTATNÍ A SPECIFICKÉ (ZX)

 PLOCHY KRAJINNÉ ZELENĚ (KZ)

 PLOCHY ZEMĚDĚLSKÉ (Z)

 PLOCHY LESNÍ (L)

PLOCHY PRO ÚZEMNÍ SYSTÉM EKOLOGICKÉ STABILITY

 NADREGIONÁLNÍ BIOCENTRUM

 NADREGIONÁLNÍ BIOKORIDOR

 LOKÁLNÍ BIOCENTRUM

 LOKÁLNÍ BIOKORIDOR

OSTATNÍ VÝZNAMNÉ JEVI K AKCEPTACI V ÚZEMÍ

 HRANICE ŘEŠENÉHO ÚZEMÍ (OBCE)

NÁVRH NA ZMĚNU REŽIMU VE VYUŽITÍ ÚZEMÍ

 PLOCHY A KORIDORY ÚZEMNÍCH REZERV S OZNAČENÍM ZPŮSOBU JEJICH VYUŽITÍ (PŘÍSLUŠNÝM KÓDEM VE FIALOVÉ BARVĚ)

Poznámky:
TATO LEGENDA JE NEDÍLNOU SOUČÁSTÍ VÝKRESU

č. I.B.2. HLAVNÍ VÝKRES

Doplňný polohopis slouží pouze pro tento úkol a je součástí zobrazených jevů územního plánu. Zákres nových staveb byl proveden na základě terénní obchůzky a vydaných ÚR.


Zakreslená poloha doplnění polohopisu je pouze přibližná a informativní a nenahrazuje přesné zaměření katastrálním úřadem!

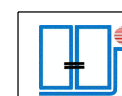
Jako podklad byla použita katastrální mapa digitalizovaná 1:2000, kterou poskytla obec Býkov-Láryšov.

Souřadnicový systém JTSK

Výkres se skládá ze 3 účelově sestavených mapových listů.

Krnov 5-6	Krnov 4-6
Krnov 5-7	Krnov 4-7
Krnov 5-8	Krnov 4-8



 **ING. ARCH. JAROSLAV HALUZA**

Hynaisova 3, OSTRAVA - MARIÁNSKÉ HORY, PSČ 70900, tel/fax 596 621 003, IČO 44745729

OBEC	BÝKOV - LÁRYŠOV
POŘIZOVATEL	MěÚ KRNOV - ODBOR REGIONÁLNÍHO ROZVOJE
VYPRACOVAL	ING.ARCH. J. HALUZA, UDI MORAVA, S.R.O.
	ING. A. KIMLOVÁ, ARKO - PROJ. KANCELÁŘ S.R.O.
	RNDR.L.BUREŠ
	DIGITALIZACE : Z.LOJKOVÁ,P.MAREN

ZAK. ČÍSLO
DATUM
MĚŘÍTKO
ČÍS. VÝKRESU

0210
1 : 5000
I.B.2.