

Sli technology spol.s.r.o. Chudovská Nová Ves, 690 06 IČO: 087 84 028, DIČ: CZ00764526		CETIN s.a. Českomoravská 2510/19 Ústí, 190 00 Praha 9	
Sli technology spol.s.r.o. IČO: 087 84 028, DIČ: CZ00764526		INVESTOR: CETIN s.a.	
MÍSTO STAVBY: BÝKOV-LARYŠOV OBJEKT HASIČSKÉ ZBROJNICE, P.Č. ST123, k.ú.: Býkov [616508]		DATUM: 2022-10	
BRLAR 46464		MÉRITKO	
VYPRACOVAL: Ing. Pavel Měgrnusek		ZAKÁZKA: LCS	
KONTROLOVAL: Pavel Pfeřfik		BILÁ MÍSTÁ	
STUPEŇ PD: STUDIE		MĚRITKO: 1:50	
OBSAH VÝKRESU: PŮDORYS NA ±0,000 OBJEKTU HASIČSKÉ ZBROJNICE		ČÍSLO VÝKRESU: ST-03	

0,000m = +420 m n. m.

p.č. 919/1

800 MHz/900 MHz
ANT1_ADU4517R6 V06_10°

RT - ROZVADĚČ TECHNOLOGIE NA STĚNĚ
 TECHNOLOGICKÝ KABINET MČOS 2,2m (H.D. Cb. N. S1)

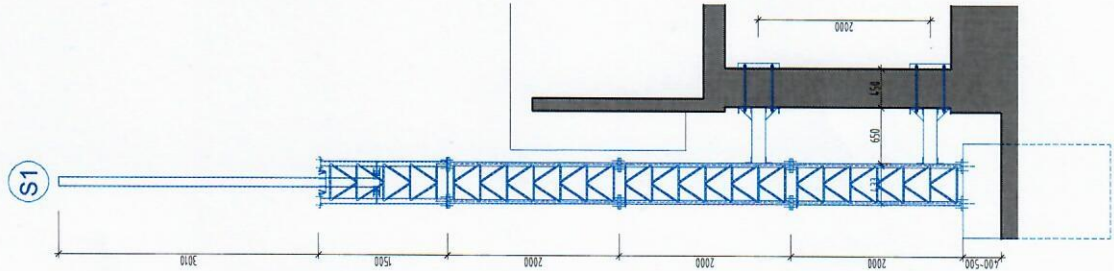
ADU4517R6V06

TECHNOLOGIE 16RRU 2479 - RAL NA STĚNĚ
 VKV PŘÍHRADOVÝ STOLČÁK 2,2x2,2m - TRIB. NÁSTAVENÍ 3m
 BETONOVÁ ZÁKLADOVÁ PÁTKA 200x100, V. 1100, HL. ZALOŽENÍ NH 1,2m

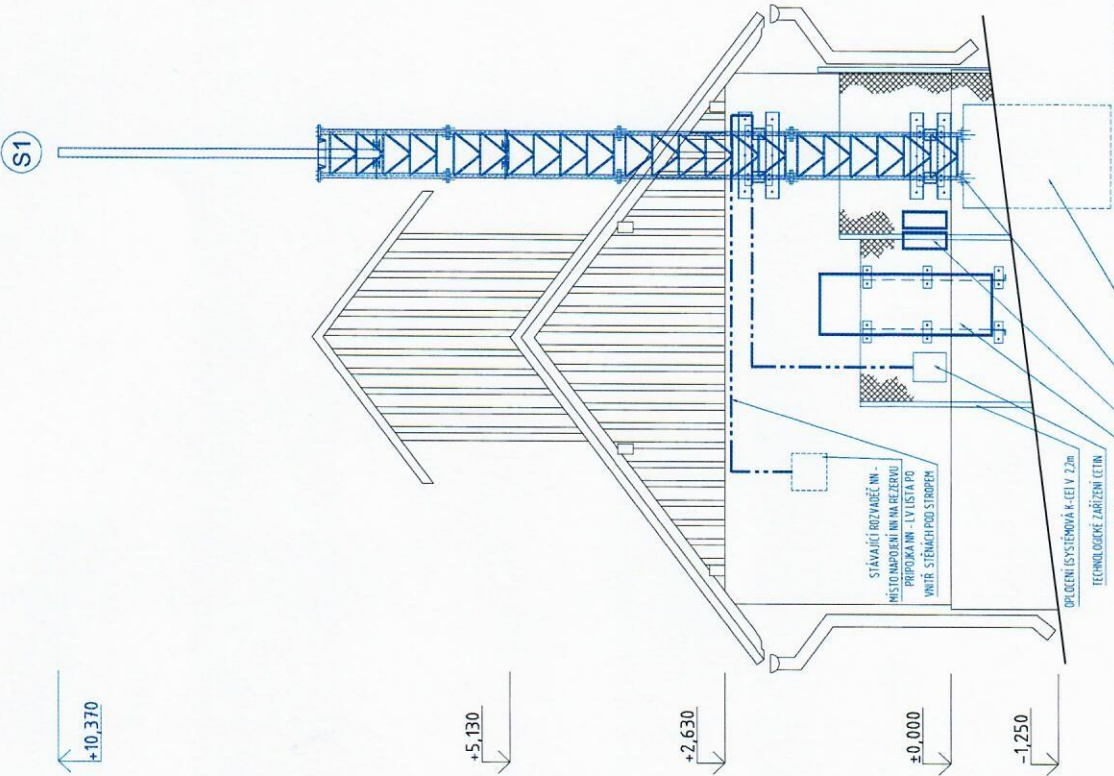
OPLOČENÍ IŠTĚNÍVÁ K-10 V 2,2m

p.č. 919/1

ŘEZ X-X, M 1:50



POHLED SZ, M 1:50



LEGENDA PRONAJATÝCH PROSTOR:




-  PRONAJATÝ PROSTOR PŮDA, STŘEŠNÍ 3,2 m²
-  p.č. 123 PRONAJATÝ PROSTOR NA ÚROVNI +0,000 10,71 m²
-  p.č. 919/1 PRONAJATÝ PROSTOR NA ÚROVNI +0,000 2,45 m²

Parcelní číslo:	41.123/1
Obec:	Býkov-Laryšov [616508]
Katastrální území:	Býkov [616508]
Číslo LV:	130
Výměra (m ²):	106
Typ parcely:	Parcela katastru nemovitostí
Mapový list:	DKM
Učební vymezení:	Ze souřadnic v S-JTSK
Druh pozemku:	zastavěná plocha a nádvoří
Parcelní číslo:	919/1
Obec:	Býkov-Laryšov [616508]
Katastrální území:	Býkov [616508]
Číslo LV:	135
Výměra (m ²):	703
Typ parcely:	Parcela katastru nemovitostí
Mapový list:	DKM
Učební vymezení:	Ze souřadnic v S-JTSK
Způsob využití:	reprodukce původní plochy
Druh pozemku:	ostatní plochy
Číslo LV:	155
Katastrální území:	Býkov [616508]
Vlastník, jiný oprávněný:	Základní územní plán
Vlastnické právo:	Liberecká krajina, Laryšov 100, 79401 Býkov-Laryšov Liberecká krajina, Laryšov 103, 79401 Býkov-Laryšov

POZNÁMKA:
NUTNO OVĚRIT POLOHU STAV. ROZVADĚČE
NUTNO OVĚRIT SKUTEČNOU TLOUŠTKU OBV. NOSNÝCH STĚN
0,000m = +420 m. n.






Sii technology spol.s.r.o. Letnická 63/93, Břeclav Charvatkova Nová Ves, 690 06 IČO: 087 54 526, DIČ: CZ08794626	INVESTOR: CETIN s.r.o.	DATA: 2022-10
	Ing. Pavel Maganšek Pavel Petřík	11510-108794 A3 STUDIE
MÍSTO STAVBY: BÝKOV-LARYŠOV OBJEKT HASIČSKÉ ZBROJNICE, P.Č. ST123, k.ú.: Býkov [616508]	OBSAH VÝKRESU: POHLED SZ + ŘEZ X-X PRÍLOHA K NS Č. 3	MĚŘÍTKO 1:60 ČÍSLO VÝKRESU NS-03

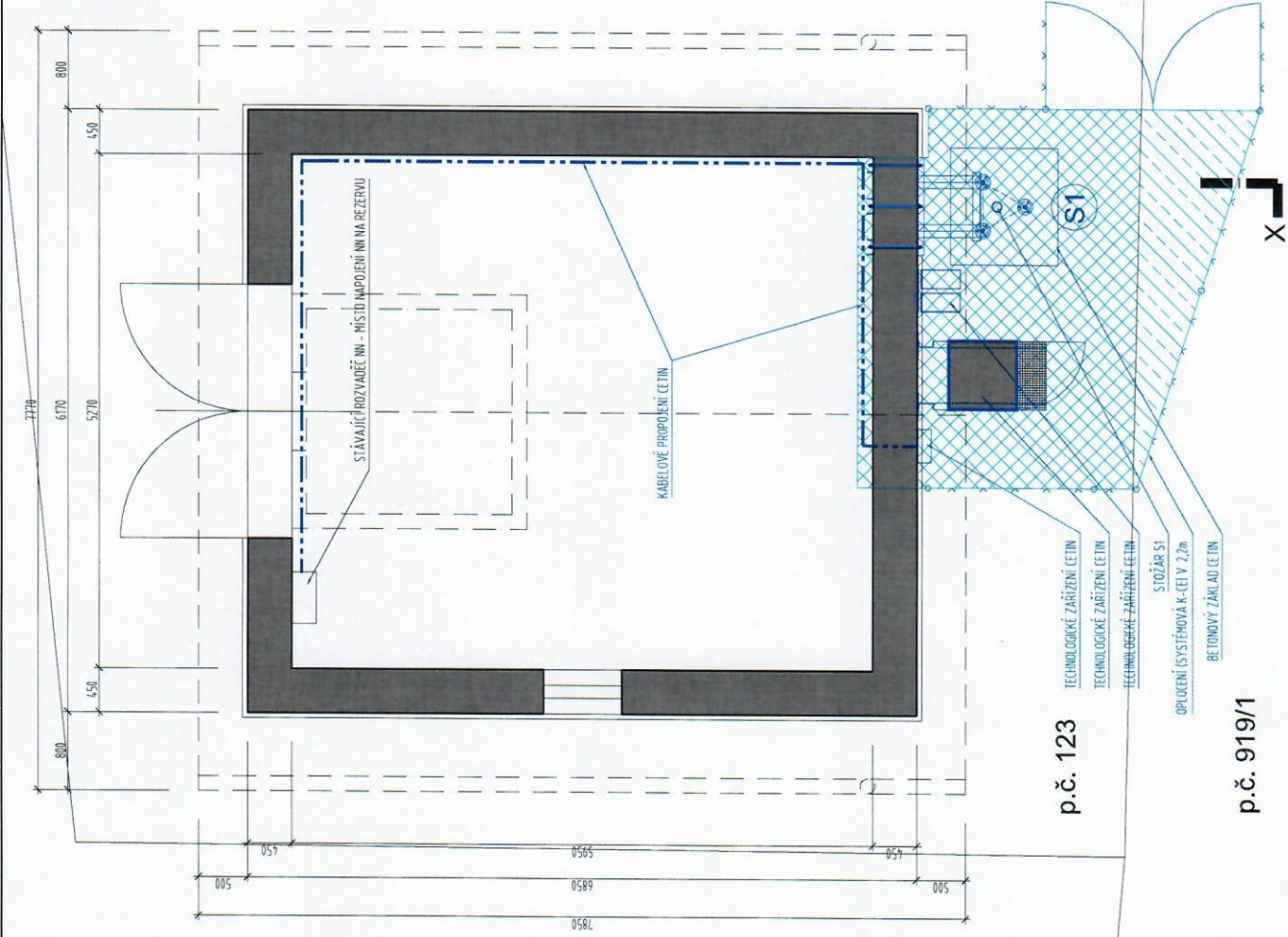
LEGENDA PRONAJATÝCH PROSTOR:

-  PRONAJATÝ PROSTOR PŮDA, STŘECHA 3,2 m²
-  p.č. 123
PRONAJATÝ PROSTOR NA ÚROVNI ±0,000 10,77 m²
-  p.č. 919/1
PRONAJATÝ PROSTOR NA ÚROVNI ±0,000 7,45 m²

Parcelní číslo:	SL 123
Obec:	Bykov-Laryšov [5696071]
Katastrální území:	Bykov [616508]
Číslo LV:	106
Výměra [m ²]:	106
Typ parcely:	Parcela katastru nemovitostí
Mapový list:	DKM
Určení výměry:	Ze souřadnic v S-JTSK
Druh pozemku:	zastavěná plocha a nádvoří

Parcelní číslo:	919/1
Obec:	Bykov-Laryšov [5696071]
Katastrální území:	Bykov [616508]
Číslo LV:	355
Výměra [m ²]:	703
Typ parcely:	Parcela katastru nemovitostí
Mapový list:	DKM
Určení výměry:	Ze souřadnic v S-JTSK
Způsob využití:	nepodná půda
Druh pozemku:	ostatní plocha


Číslo LV:	155
Katastrální území:	Bykov [616508]
Zobrazení v mapě:	
Vlastníci, jiní oprávnění:	
Vlastnické právo:	
Liberec Jaroslav, Laryšov 103, 79401 Bykov-Laryšov	
Liberec Iva, Laryšov 103, 79401 Bykov-Laryšov	



p.č. 123

p.č. 919/1

POZNÁMKA:
NUTNO OVĚRIT POLOHU STAV. ROZVÁDEČE
NUTNO OVĚRIT SKUTEČNOU TLOUŠTKU OBV. NOSNÝCH STĚN

INVESTOR:  CETIN s.r.o. <small>Č.Ú.Č. 25.10.19.17.1 s.r.o. Libeň, 150 00 Praha 9</small>		DATAUM: 2022-10
VYPRACOVAL: Ing. Pavel Maganšek		MĚŘITKO 1:50
KONTROLOVAL: Pavel Peřifík	STUPĚŇ PD: STUDIE	ČÍSLO VYKRESU: NS-01
MÍSTO STAVBY: BÝKOV-LARYŠOV OBJEKT HASIČSKÉ ZBRŮJNICE, P.Č. ST123, k.ú.: Bykov [616508]		ČÍSLO PROJEKTU: 11510-106784
BRLAR 46464		ZAKÁZKA LCS
		BILA MISTA
		FORMÁT A3
		STUPĚŇ PD: STUDIE
		PARCELA KATASTRU NEMOVITOSTÍ
		URČENÍ VÝMĚRY: ZE SOUŘADNIC V S-JTSK
		ZPŮSOB VYUŽITÍ: NEPODŇNÁ PŮDA
		Druh pozemku: ostatní plocha