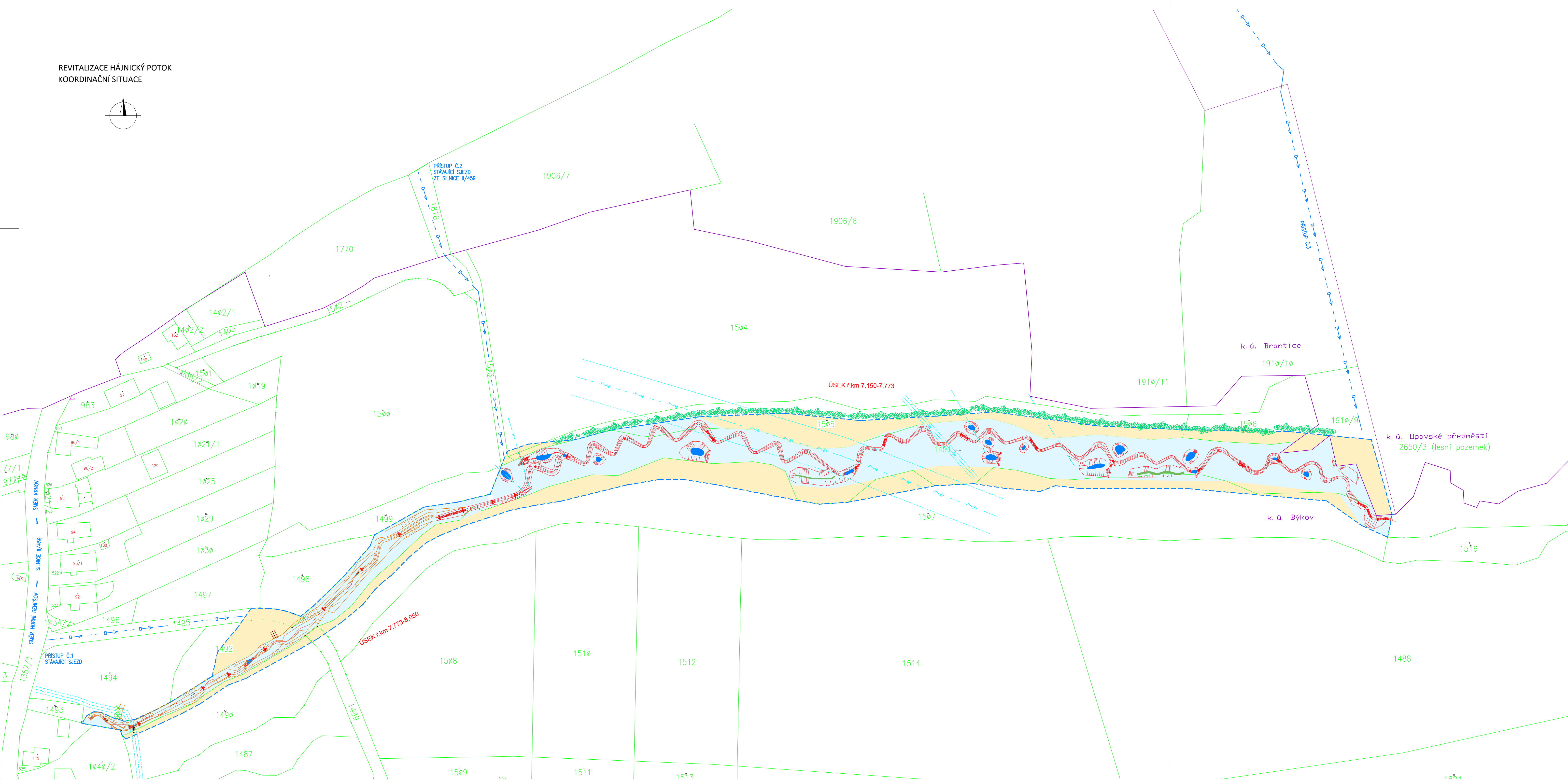
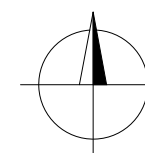
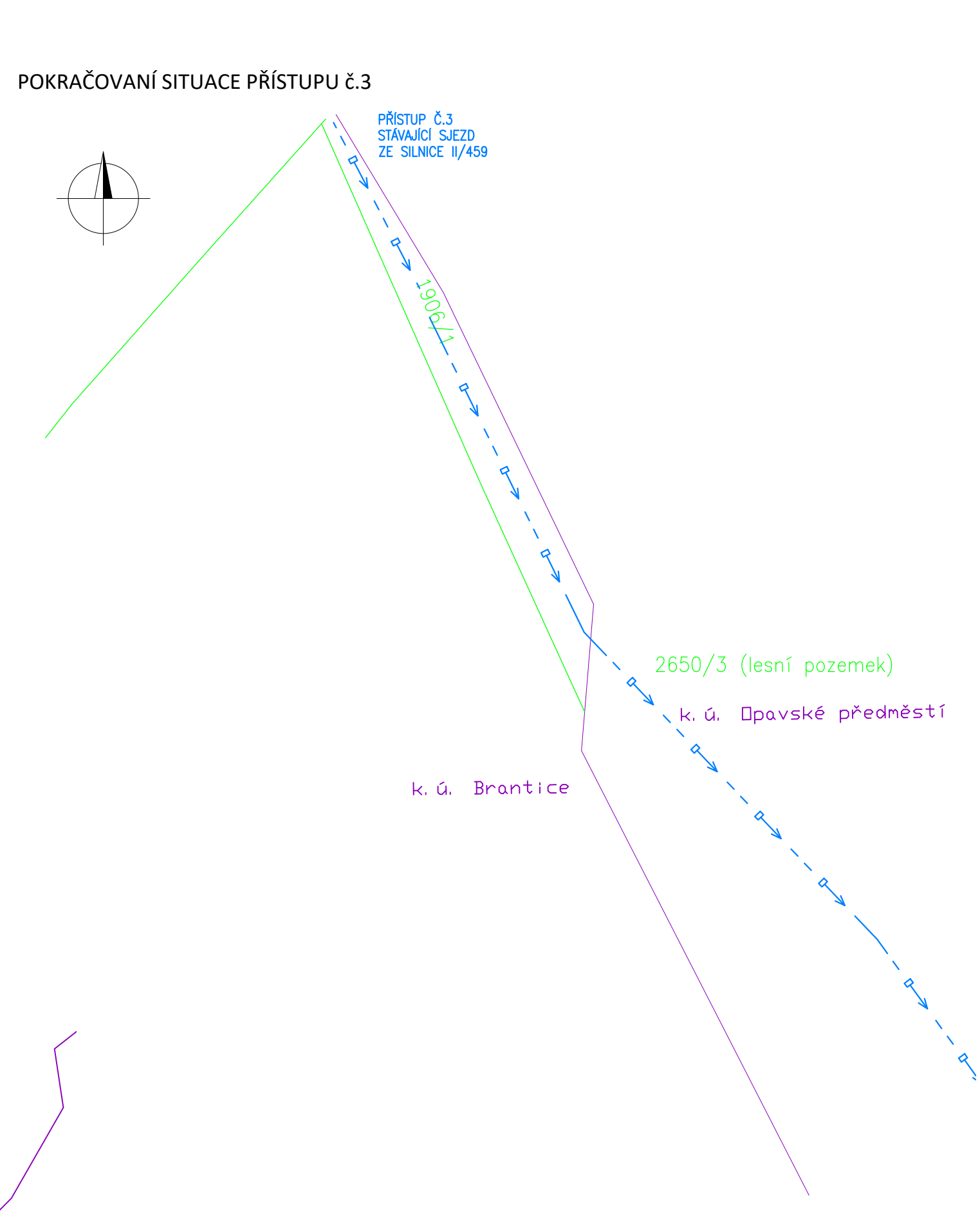
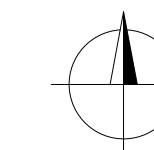


REVITALIZACE HÁJNICKÝ POTOK  
KOORDINAČNÍ SITUACE



POKRAČOVÁNÍ SITUACE PŘÍSTUPU č.3



LEGENDA:

- SO 01.1 NÁVRH NOVÉ TRASY TOKU V ÚSEKU 1 km 7.150-7.773
- SO 01.2 ÚPRAVY VE STÁVAJÍCÍM KORYTĚ V ÚSEKU 1 km 7.773-8.050
- - - SO 02 OHRANČENÍ PLOCHY NAVRŽENÉ K ODSTRANĚNÍ KŘOVIN A DŘEVIN
- SO 03 TERÉNNÍ ÚPRAVY
- HRANICE KATASTRÁLNÍCH ÚZEMÍ
- HRANICE PARCEL - MAPA KN
- OZNAČENÍ DOČASNÉHO ZÁBORU POZEMKŮ
- OZNAČENÍ TRVALÉHO ZÁBORU POZEMKŮ
- VYZNAČENÍ PRUHŮ KŘOVIN, KTERÉ ZŮSTANE ZACHOVÁN
- SO 01 PRVKY REVITALIZACE - OZNAČENÍ NÁVRHU TONĚ
- ZNAČENÍ PŘÍSTUPU
- - - HRANICE STAVENIŠTĚ
- STÁVAJÍCÍ LB PŘÍTOK - POTRUBÍ DN 400
- STÁVAJÍCÍ VODOVOD - SOUKROMÝ VLASTNÍK
- STÁVAJÍCÍ MELIORACE - PŘEDPOKLADANÁ TRASA
- STÁVAJÍCÍ NADZEMNÍ VEDENÍ VN
- STÁVAJÍCÍ PODZEMNÍ VEDENÍ SEK
- - - ZNAČENÍ OCHRANNÉHO PÁSMO STÁVAJÍCÍCH SÍTÍ

Při řešení revitalizace sájmového území byl tok rozdělen na dva úseky:  
 Úsek - 1 km 7,150 – 7,773, ve kterém bude vytvořeno nové mělké koryto tvaru koryty, koryto bude vytvářeno pro kapacitu  $\geq Q_{30d} = 0,031 \text{ m}^3/\text{s}$ . V tomto úseku bude dle požadavků biologického průzkumu na vhodných místech v nivě potoka vyloubeno několik neprůtočných menších mělkých tůň a část dřevní hmoty z pokácených stromů a mýcených křovin zde bude ponechána v podobě hromad na okraji plochy (dále od toku).  
 Úsek - 1 km 7,773 – 8,050, ve kterém není možno realizovat nové mělké koryto a rozvojněni toku je prostorově omezeno, na LB se nachází soukromá parcela, na PB je terén modelován do vysokého svahu. V úseku budou z koryta odstraněny polovětací tvárnice a části betonové prvky, bude vybudováno několik jednoduchých dřevěných výhledů, které budou eliminovat hloubkovou erozi a rovněž usměrní proudnici, čímž by mělo dojít k žádoucímu tvarování dna a břehů koryta. Dále budou do koryta osazeny kamenné pasy, které však budou převyšeny oproti dnu o 200 až 300 mm, aby postupně došlo k jejich zanesení a zvýšení nivelety dna, za kamennými pasy se budou vytvářet tůňky.

Souhlas ve smyslu § 184 a) zákona 183/2006 Sb. (stavební zákon) s vydáním společného povolení pro stavbu "REVITALIZACE HÁJNICKÝ POTOK"


DOTČENÉ POZEMKY - .....

VLASTNÍK POZEMKU - .....

DATUM NAROZENÍ - .....

ADRESA - .....

V.....dne.....podpis:.....

SOURADNICOVÝ SYSTÉM : JTSK		VÝŠKOVÝ SYSTÉM : B.p.v.	
VEDOUcí PROJEKTANT - HIP	ING. JUHELKA PETR	  	
ZODPOVĚDNÝ PROJEKTANT	ING. JUHELKA PETR		
VYPRACOVAL	PAVLASOVÁ ANDREA		
KONTROLOVAL	ING. KUTÍČEJ LIBOR		
KRAJ, MĚO	MORAVSKOSLEZSKÝ, KRNOV		
OBJEDNATEL, INVESTOR	LESY ČR, s.p. - OBLASTNÍ ŘEDITELSTVÍ SEVERNÍ MORAVA	DATUM: 03/2022 FORMÁT: 5 x A4 MĚŘÍTKO: 1 : 1000 STUPEŇ: DSP+POPS ZAK. ČÍSLO: 210119	
NÁZEV AKCE:	REVITALIZACE HÁJNICKÝ POTOK	Č. SOUPRAVY	Č. VYKRESU
NÁZEV OBJEKTU:	KOORDINAČNÍ SITUACE		C.3