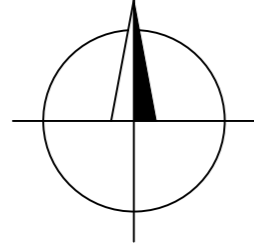






REVITALIZACE HÁJNICKÝ POTOK
SITUACE - NÁVRH PODKLADU PRO GP

01/2022
1 : 1000



LEGENDA:

-  HRANICE KATASTRÁLNÍCH ÚZEMÍ
-  HRANICE PARCEL - MAPA KN
-  OZNAČENÍ ZMENŠENÍ PARCELY TOKU
-  OZNAČENÍ ZVĚTŠENÍ PARCELY TOKU - PŮVODNĚ PLOCHY POZEMKU OBCE