

**Městský úřad Vysoké Mýto**  
**odbor stavebního úřadu a územního plánování, B. Smetany 92, Vysoké Mýto-Město,**  
**PŠČ 566 01**

---

spis.zn.: MUVM/008592/2024  
č.j.: MUVM/021802/2024  
spis. znak 328.1  
vyřizuje: Petr Machata  
tel: 465 466 167

Vysoké Mýto, dne 27.03.2024

ČEZ Distribuce, a. s.  
Teplická č.p. 874/8  
405 02 Děčín-Děčín IV-Podmokly

**ROZHODNUTÍ**  
**ÚZEMNÍ ROZHODNUTÍ**

**Výroková část:**

Odbor stavebního úřadu a územního plánování Městského úřadu Vysoké Mýto, jako stavební úřad příslušný podle § 13 odst. 1 písm. c) zákona č. 183/2006 Sb., o územním plánování a stavebním řádu (stavební zákon), ve znění pozdějších předpisů (dále jen "stavební zákon"), v souladu s § 334a odst. 3 zákona č. 283/2021 Sb., ve znění pozdějších předpisů, v územním řízení posoudil podle § 84 až 90 stavebního zákona žádost o vydání rozhodnutí o umístění stavby nebo zařízení (dále jen "rozhodnutí o umístění stavby"), kterou dne 01.02.2024 podal

**ČEZ Distribuce, a. s., IČO 24729035, Teplická č.p. 874/8, 405 02 Děčín-Děčín IV-  
Podmokly,**

**kterého zastupuje GTT a.s., IČO 63080605, Pobřežní č.p. 95/74, 186 00 Praha-Karlín**

(dále jen "žadatel"), a na základě tohoto posouzení:

- I. **Vydává** podle § 79 a 92 stavebního zákona a § 9 vyhlášky č. 503/2006 Sb., o podrobnější úpravě územního rozhodování, územního opatření a stavebního řádu

**rozhodnutí o umístění stavby**

**"Zaháj, obnova sítě z OU\_0311 - knn, nn - IE-12-2008557"  
v obci Tisová, Zaháj**

(dále jen "stavba") na pozemcích st. p. 204 (zastavěná plocha a nádvoří), st. p. 208 (zastavěná plocha a nádvoří), st. p. 210 (zastavěná plocha a nádvoří), st. p. 211 (zastavěná plocha a nádvoří), st. p. 213/1 (zastavěná plocha a nádvoří), st. p. 214/1 (zastavěná plocha a nádvoří), st. p. 217 (zastavěná plocha a nádvoří), st. p. 218 (zastavěná plocha a nádvoří), st. p. 219 (zastavěná plocha a nádvoří), st. p. 221 (zastavěná plocha a nádvoří), parc. č. 1214 (zahrada), parc. č. 1332/2 (ostatní plocha), parc. č. 1332/3 (zahrada), parc. č. 1332/4 (zahrada), parc. č. 1333 (zahrada), parc. č. 1335 (zahrada), parc. č. 1336/1 (zahrada), parc. č. 1336/2 (zahrada), parc. č. 1341/1 (ostatní plocha), parc. č. 1343/1 (zahrada), parc. č. 1349 (ostatní plocha), parc. č. 1352/2 (zahrada), parc. č. 1352/3 (zahrada), parc. č. 1356/1 (zahrada), parc. č. 1357 (zahrada), parc. č. 1358 (zahrada), parc. č. 1364/1 (ostatní plocha), parc. č. 1367 (zahrada), parc. č. 1370 (zahrada), parc. č. 1371 (zahrada), parc. č. 1372/1 (trvalý travní porost), parc. č. 2678 (ostatní plocha), parc. č. 2892 (ostatní plocha) v katastrálním území Tisová u Vysokého Mýta.

**Druh a účel umisťované stavby:**

- Výstavba nového kabelového vedení NN, které nahradí stávající venkovní vedení nn.

**Popis stavby:****- Stávající stav:**

Vrchní vedení v obci Tisová, místní části Zaháj, je vedeno vyhnílymi Alfe vodiči převážně po shnilých dřevácích na některých místech s nevyhovující výškou vedení.

**- Navržené řešení:**

Čp.300 bude přepojeno do stávajícího kabelového vedení nn AYKY 3x120+70 pomocí přípojkového pilíře SS100 umístěného u příjezdové cesty na trvale přístupném místě. Stávající přípojka od TS bude zdemontována.

V lokalitě bude vybudováno kabelové vedení AYKY 3x240+120 v celkové délce 630m a 280m HDV. Trasa je umístěna do zelených pásů komunikací a přechody komunikace jsou řešeny převážně protlakly. Jednotlivá odběrná místa budou přepojena do kabelového vedení nn pomocí přípojkových pilířů SS100 a SS200 umístěných na trvale přístupném místě u hranic parcel vlastníků. Rozpojení distribuční sítě nn bude řešeno pomocí rozpojovacích pilířů typu SR. Hlavní domovní vedení bude řešeno kabely CYKY 4x10. Po přepojení odběrů do kabelového vedení bude venkovní vedení AlFe v lokalitě zdemontováno v celkové délce cca 800m.

**Vymezení území dotčeného vlivy stavby:**

- Stavba nemá podstatný vliv na využití sousedních pozemků a staveb na nich. Stavbou budou dotčeny pouze stavební pozemky st. p. 204, st. p. 208, st. p. 210, st. p. 211, st. p. 213/1, st. p. 214/1, st. p. 217, st. p. 218, st. p. 219, st. p. 221, parc. č. 1214, parc. č. 1332/2, parc. č. 1332/3, parc. č. 1332/4, parc. č. 1333, parc. č. 1335, parc. č. 1336/1, parc. č. 1336/2, parc. č. 1341/1, parc. č. 1343/1, parc. č. 1349, parc. č. 1352/2, parc. č. 1352/3, parc. č. 1356/1, parc. č. 1357, parc. č. 1358, parc. č. 1364/1, parc. č. 1367, parc. č. 1370, parc. č. 1371, parc. č. 1372/1, parc. č. 2678, parc. č. 2892 v katastrálním území Tisová u Vysokého Mýta.

**II. Stanoví podmínky pro umístění stavby a provedení stavby:**

1. Stavba bude umístěna na pozemcích st. p. 204, st. p. 208, st. p. 210, st. p. 211, st. p. 213/1, st. p. 214/1, st. p. 217, st. p. 218, st. p. 219, st. p. 221, parc. č. 1214, parc. č. 1332/2, parc. č. 1332/3, parc. č. 1332/4, parc. č. 1333, parc. č. 1335, parc. č. 1336/1, parc. č. 1336/2, parc. č. 1341/1, parc. č. 1343/1, parc. č. 1349, parc. č. 1352/2, parc. č. 1352/3, parc. č. 1356/1, parc. č. 1357, parc. č. 1358, parc. č. 1364/1, parc. č. 1367, parc. č. 1370, parc. č. 1371, parc. č. 1372/1, parc. č. 2678, parc. č. 2892 v katastrálním území Tisová u Vysokého Mýta v souladu s předloženými výkresy situace stavby (P 01, P 02, P 03, P 04, P 05 a P 06) se zakreslením stavebních pozemků, požadovaným umístěním stavby, s vyznačením vazeb a vlivů na okolí, zejména vzdáleností od hranic pozemků a sousedních staveb. Dokumentaci zpracovala v lednu 2024 společnost GTT a.s., IČO 63080605, Pobřežní 95/74, 186 00 Praha 8, zodpovědný projektant Ing. Ervin Wacník, autorizovaný inženýr pro technologická zařízení staveb ČKAIT 0700976.
2. Před započítáním zemních prací je stavebník povinen zajistit vytyčení všech podzemních a nadzemních inž. sítí, aby nedošlo k jejich případnému poškození, zemní práce budou prováděny dle podmínek jednotlivých správců inž. sítí. Před záhozem odkrytého zařízení budou zástupci správců inž. sítí přizváni ke kontrole tohoto zařízení a o provedené kontrole a jejím výsledku bude proveden zápis do stavebního deníku.
3. Při provádění staveb nesmí být nad přípustnou míru znečišťováno životní prostředí a místní komunikace, okolní zástavba nesmí být nad přípustnou míru obtěžována hlukem, prachem a vibracemi. Nesmí dojít k znečišťování terénu, povrchových a podzemních vod ropnými a jinými škodlivými látkami.
4. Při výstavbě bude dbáno, aby nedocházelo ke znečišťování komunikace. Pokud ke znečištění dojde, bude toto neprodleně odstraněno.
5. Budou dodrženy následující podmínky Městského úřadu Vysoké Mýto, odboru životního prostředí, orgánu státní správy lesů, obsažené v závazném stanovisku č.j. MUVM/001092/2023 ze dne 13.1.2023:

- Stavební práce provádět tak, aby na přilehlých lesních pozemcích nedocházelo ke škodám na lesní půdě a lesním porostu,
  - Na lesní pozemky nesmí být umístována trvalá ani dočasná deponie materiálu a stavebního odpadu, nesmí na něm stát, pojíždět stavební technika a motorová vozidla.
6. Budou dodrženy podmínky uplatněné vlastníky a správci veřejné dopravní a technické infrastruktury, vodních toků a vlastníků dotčených pozemků a staveb vztahujících se ke stavbě dle jejich vyjádření, která jsou součástí dokladové části ověřené projektové dokumentace:
- ČEZ Distribuce, a. s., č.j. 0102073186 ze dne 26.1.2024.
  - CETIN a.s. pod č.j.44780/24 ze dne 20.2.2026.
  - GasNet Služby s.r.o. pod č.j.5002721735 ze dne 10.11.2022.
  - Obec Tisová, vyjádření ze dne 22.12.2022.

### III. Stanovení doby platnosti územního rozhodnutí:

Doba platnosti územního rozhodnutí se stanovuje na 5 let ode dne nabytí právní moci rozhodnutí.

### Účastníci řízení, na něž se vztahuje rozhodnutí správního orgánu:

ČEZ Distribuce, a. s., Teplická č.p. 874/8, 405 02 Děčín-Děčín IV-Podmokly  
Ing. Zdeněk Šlitr, nar. 13.11.1953, Sudín č.p. 21, 518 01 Bačetín-Sudín  
Radek Lehmden, nar. 24.12.1980, Zaháj č.p. 223, 566 01 Tisová-Zaháj  
Veronika Lehmden, nar. 18.06.1987, Zaháj č.p. 223, 566 01 Tisová-Zaháj  
ČSOB Stavební spořitelna, a.s., Radlická č.p. 333/150, 150 00 Praha-Radlice  
Jiří Vích, nar. 22.04.1951, Zaháj č.p. 226, 566 01 Tisová-Zaháj  
Marie Víchová, nar. 13.02.1956, Zaháj č.p. 226, 566 01 Tisová-Zaháj  
Lucie Matějčková, nar. 18.02.1974, Exnárova č.p. 538/5, 500 11 Hradec Králové-  
Moravské Předměstí  
Hana Ondráčková, nar. 13.09.1981, Vachkova č.p. 828/4, 500 09 Hradec Králové-Nový  
Hradec Králové  
Iva Pospíšilová, nar. 13.09.1981, Štefánikova č.p. 374/36, 500 11 Hradec Králové-  
Moravské Předměstí  
Alena Hájková, nar. 29.04.1958, Tisová č.p. 140, 566 01 Tisová  
Josef Hájek, nar. 01.07.1955, Tisová č.p. 140, 566 01 Tisová  
Ing. Alena Vágnerová, nar. 10.10.1941, Mariánská č.p. 403/37, 142 00 Praha-Lhotka  
Karel Niebauer, nar. 08.02.1939, Zaháj č.p. 234, 566 01 Tisová-Zaháj  
Eliška Niebauerová, nar. 21.01.1938, Zaháj č.p. 234, 566 01 Tisová-Zaháj  
Miroslav Kubíček, nar. 07.02.1964, Slatina č.p. 61, 566 01 Slatina  
František Kubíček, nar. 11.07.1966, Zaháj č.p. 254, 566 01 Tisová-Zaháj  
Martin Simon, nar. 22.11.1985, Zaháj č.p. 233, 566 01 Tisová-Zaháj  
Denisa Simonová, nar. 06.06.1994, Zaháj č.p. 233, 566 01 Tisová-Zaháj  
Česká spořitelna, a.s., Olbrachtova č.p. 1929/62, 140 00 Praha-Krč  
Božena Müllerová, nar. 17.05.1959, Talafusova č.p. 453, 566 01 Vysoké Mýto-Litomyšlské  
Předměstí  
Václav Kozel, nar. 01.05.1964, Husova č.p. 165, 566 01 Vysoké Mýto-Litomyšlské  
Předměstí  
Radka Jiruše, nar. 15.07.1987, Zaháj č.p. 231, 566 01 Tisová-Zaháj  
MONETA Money Bank, a.s., Vyskočilova č.p. 1422/1a, 140 00 Praha-Michle  
Veronika Hrdinová, nar. 17.08.1989, Zaháj č.p. 224, 566 01 Tisová-Zaháj  
Hypoteční banka, a.s., Radlická č.p. 333/150, 150 00 Praha-Radlice  
David Běloušek, nar. 27.07.1990, Zaháj č.p. 260, 566 01 Tisová-Zaháj  
Ivana Běloušková, nar. 07.07.1964, V Plůtku č.p. 232, 539 44 Proseč

Obec Tisová, Tisová č.p. 126, 566 01 Tisová  
CETIN a.s., Českomoravská č.p. 2510/19, 190 00 Praha-Libeň

### **Odůvodnění:**

Dne 1.2.2024 podal žadatel žádost o vydání rozhodnutí o umístění stavby.

Stavební úřad oznámil dne 13.2.2024 pod č.j. MUVM/012291/2024 zahájení územního řízení známým účastníkům řízení a dotčeným orgánům. Současně podle ustanovení § 87 odst. 1 stavebního zákona upustil od ústního jednání, protože mu byly dobře známy poměry v území a žádost poskytovala dostatečný podklad pro posouzení záměru, a stanovil, že ve lhůtě do 15 dnů od doručení oznámení o zahájení řízení mohou účastníci řízení uplatnit své námítky a dotčené orgány svá závazná stanoviska. Stavební úřad v oznámení o zahájení územního řízení rovněž vymezil prostor pro účastníky řízení k účelu seznámení se s podklady pro vydání rozhodnutí dle § 36 odst. 3 správního řádu, a to po dobu sedmi dnů po stanoveném termínu pro podávání námitek účastníků řízení. V poučení oznámení o zahájení územního řízení stavební úřad seznámil účastníky řízení a dotčené orgány se způsobem doručování v průběhu celého územního řízení, na které se vztahují ustanovení zákona č. 416/2009 Sb., o urychlení výstavby dopravní, vodní a energetické infrastruktury a infrastruktury elektronických komunikací, ve znění pozdějších předpisů.

Stavební úřad v provedeném územním řízení přezkoumal předloženou žádost, posoudil ji ve vztahu k námítkám účastníků řízení a požadavkům dotčených orgánů a zjistil, že jejím uskutečněním nejsou ohroženy zájmy chráněné stavebním zákonem, předpisy vydanými k jeho provedení a zvláštními předpisy.

Předložená dokumentace obsahuje povinné části s rozsahem a obsahem přizpůsobeným druhu a významu stavby, podmínkám v území, účelu využití, vlivu na životní prostředí v souladu s přílohou č. 1 vyhlášky č. 499/2006 Sb., o dokumentaci staveb, ve znění pozdějších předpisů. Po obsahové stránce byla předložená dokumentace shledána stavebním úřadem jako přehledná a úplná. Dokumentaci zpracovala v lednu 2024 společnost GTT a.s., IČO 63080605, Pobřežní 95/74, 186 00 Praha 8, zodpovědný projektant Ing. Ervin Wacník, autorizovaný inženýr pro technologická zařízení staveb ČKAIT 0700976, tj. osoba oprávněná podle § 158 odst. 1 stavebního zákona a § 18 zákona č. 360/1992 Sb., ve znění pozdějších předpisů. Dokumentace řeší obecné požadavky na výstavbu v míře odpovídající rozsahu a charakteru stavby. Umístění stavby je v souladu se schválenou územně plánovací dokumentací a vyhovuje obecným požadavkům na výstavbu.

Stavba je v souladu s požadavky na ochranu architektonických a urbanistických hodnot v území, s požadavky stavebního zákona a jeho prováděcích předpisů, s požadavky na veřejnou dopravní a technickou infrastrukturou, s požadavky zvláštních právních předpisů a se stanovisky dotčených orgánů podle zvláštních předpisů, neboť požadavky dotčených orgánů, vztahující se k další přípravě a realizaci záměru, byly stavebním úřadem zkoordinovány a zahrnuty do podmínek tohoto rozhodnutí a s ochranou práv a právem chráněných zájmů účastníků řízení. Umístění stavby rovněž vyhovuje obecným požadavkům na využívání území stanovených vyhláškou č. 501/2006 Sb., v platném znění.

Stanoviska sdělili:

- Městský úřad Vysoké Mýto, odbor životního prostředí, souhrnné stanovisko MěÚ. Vysoké Mýto č.j. MUVM/076396/2022 ze dne 5.12.2022.
- Městský úřad Vysoké Mýto, odbor životního prostředí, orgán státní správy lesů, závazné stanovisko – souhlas k vydání rozhodnutí o umístění stavby do 50 m od okraje lesa č.j. MUVM/001092/2023 ze dne 13.1.2023.
- Obecní úřad Tisová, Silniční správní úřad, rozhodnutí o povolení zvláštního užívání komunikace č.j. ----- ze dne 22.12.2022.

Opatření dotčených orgánů vydaná formou správních rozhodnutí jsou platná a vymahatelná nezávisle na tomto rozhodnutí. Ostatní podmínky vyplývající z výše uvedených stanovisek jsou zahrnuty do výrokové části tohoto rozhodnutí o umístění stavby, pakliže nebyla projektantem

zapracována do předložené dokumentace pro vydání územního rozhodnutí o umístění předmětné stavby.

Vzhledem ke skutečnosti, že se jedná o stavbu liniové technické infrastruktury, stanovil stavební úřad v souladu s § 93 odst. 1 stavebního zákona lhůtu platnosti územního rozhodnutí na 5 let ode dne nabytí právní moci rozhodnutí, aby byl vytvořen dostatečný časový prostor pro přípravu realizace stavby a vlastní realizaci.

Stavební úřad rozhodl, jak je uvedeno ve výroku rozhodnutí, za použití ustanovení právních předpisů ve výroku uvedených.

Pro toto správní řízení stavební úřad stanovil okruh účastníků v souladu s § 85 stavebního zákona, podle něhož jsou účastníky územního řízení: žadatel, tj. ČEZ Distribuce, a. s., IČO 24729035, Teplická č.p. 874/8, 405 02 Děčín-Děčín IV-Podmokly, kterou zastupuje společnost GTT a.s., IČO 63080605, Pobřežní č.p. 95/74, 186 00 Praha-Karlín a obec, na jejímž území má být požadovaný záměr uskutečněn, tj. Obec Tisová, IČ 00279641, Tisová č.p. 126, 566 01 Tisová. Dále vlastník pozemku nebo stavby, na kterých má být požadovaný záměr uskutečněn, není-li sám žadatelem, nebo ten, kdo má jiné věcné právo k tomuto pozemku nebo stavbě, osoby jejichž vlastnické nebo jiné věcné právo k sousedním stavbám nebo sousedním pozemkům nebo stavbám na nich může být územním rozhodnutím přímo dotčeno a osoby, o kterých tak stanoví zvláštní předpis.

Stavební úřad posoudil splnění výše uvedených podmínek s ohledem na druh a účel umísťované stavby včetně posouzení místních poměrů a dopadů na okolí a statut účastníka územního řízení přiznal následujícím subjektům a osobám.

Účastníci územního řízení dle § 85 odst. 2 písm. a):

Ing. Zdeněk Šlitr, Sudín č.p. 21, Bačetín, 518 01 Dobruška  
Radek Lehmden, Zaháj č.p. 223, Tisová, 566 01 Vysoké Mýto  
Veronika Lehmden, Zaháj č.p. 223, Tisová, 566 01 Vysoké Mýto  
ČSOB Stavební spořitelna, a.s., Radlická č.p. 333/150, 150 00 Praha 5-Radlice  
Jiří Vích, Zaháj č.p. 226, Tisová, 566 01 Vysoké Mýto  
Marie Víchová, Zaháj č.p. 226, Tisová, 566 01 Vysoké Mýto  
Lucie Matějíčková, Exnárova č.p. 538/5, Moravské Předměstí, 500 11 Hradec Králové 11  
Hana Ondráčková, Vachkova č.p. 828/4, Nový Hradec Králové, 500 09 Hradec Králové 9  
Iva Pospíšilová, Štefánikova č.p. 374/36, Moravské Předměstí, 500 11 Hradec Králové 11  
Alena Hájková, Tisová č.p. 140, 566 01 Vysoké Mýto  
Josef Hájek, Tisová č.p. 140, 566 01 Vysoké Mýto  
Ing. Alena Vágnerová, Mariánská č.p. 403/37, Praha 4-Lhotka, 142 00 Praha 411  
Karel Niebauer, Zaháj č.p. 234, Tisová, 566 01 Vysoké Mýto  
Eliška Niebauerová, Zaháj č.p. 234, Tisová, 566 01 Vysoké Mýto  
Miroslav Kubíček, Slatina č.p. 61, 566 01 Vysoké Mýto  
František Kubíček, Zaháj č.p. 254, Tisová, 566 01 Vysoké Mýto  
Martin Simon, Zaháj č.p. 233, Tisová, 566 01 Vysoké Mýto  
Denisa Simonová, Zaháj č.p. 233, Tisová, 566 01 Vysoké Mýto  
Česká spořitelna, a.s., Olbrachtova č.p. 1929/62, 140 00 Praha 4-Krč  
Božena Müllerová, Talafusova č.p. 453, Litomyšlské Předměstí, 566 01 Vysoké Mýto  
Václav Kozel, Husova č.p. 165, Litomyšlské Předměstí, 566 01 Vysoké Mýto  
Radka Jiruše, Zaháj č.p. 231, Tisová, 566 01 Vysoké Mýto  
MONETA Money Bank, a.s., Vyskočilova č.p. 1422/1a, 140 00 Praha 4-Michle  
Veronika Hrdinová, Zaháj č.p. 224, Tisová, 566 01 Vysoké Mýto  
Hypoteční banka, a.s., Radlická č.p. 333/150, 150 00 Praha 5-Radlice  
David Běloušek, Zaháj č.p. 260, Tisová, 566 01 Vysoké Mýto  
Ivana Běloušková, V Plůtku č.p. 232, 539 44 Proseč u Skutče  
CETIN a.s., Českomoravská č.p. 2510/19, 190 00 Libeň-Praha 9

Účastníci územního řízení dle § 85 odst. 2 písm. b):

Osoby s vlastnickými nebo jinými věcnými právy k sousedním pozemkům:

st. p. 220, 215, 216, 205, parc. č. 1334, 1340, 1332/1, 1420/2, 2713, 1344, 1345, 2674, 1366/1, 1346/3, 2671, 1366/3, 1342/2 v katastrálním území Tisová u Vysokého Mýta

Osoby s vlastnickými nebo jinými věcnými právy k sousedním stavbám:

Tisová, Zaháj č.p. 228, č.p. 232 a č.p. 264.

Stavební úřad v tomto řízení neshledal splnění podmínek pro oznámení osobám podle zvláštního právního předpisu, v souladu s § 70 zákona č. 114/1992 Sb. o ochraně přírody a krajiny, ve znění pozdějších předpisů a z tohoto důvodu nebyly informovány občanská sdružení a spolky, které mají podanou u zdejšího úřadu písemnou žádost.

V průběhu územního řízení bylo účastníků řízení doručováno v souladu se zákonem č. 416/2009 Sb., o urychlení výstavby dopravní, vodní a energetické infrastruktury a infrastruktury elektronických komunikací, ve znění pozdějších předpisů. V řízení podle tohoto zákona nebo stavebního zákona, které je řízením s velkým počtem účastníků, se oznámení o zahájení řízení doručuje veřejnou vyhláškou. Jednotlivě se oznámení o zahájení řízení doručuje pouze účastníkům řízení podle § 85 odst. 2 písm. a), § 94k písm. c) a d) a § 109 písm. b) až d) stavebního zákona (dále jen "dotčení vlastníci"), žadateli, obci, na jejímž území má být záměr uskutečněn, je-li účastníkem řízení, a dotčeným orgánům. Dotčeným vlastníkům neznámého pobytu nebo sídla a dotčeným vlastníkům, jimž se nepodařilo oznámení o zahájení řízení doručit postupem podle § 24 správního řádu, jakož i dotčeným vlastníkům, kteří nejsou známi, se doručuje veřejnou vyhláškou, ve které se dotčení vlastníci identifikují označením dotčených pozemků a staveb evidovaných v katastru nemovitostí, ustanovení § 32 odst. 2 a 3 správního řádu se ve vztahu k těmto dotčeným vlastníkům neuplatní. Ostatní písemnosti se doručují jednotlivě pouze žadateli, obci, na jejímž území má být záměr uskutečněn, je-li účastníkem řízení, a dotčeným orgánům; ostatním účastníkům řízení se doručují veřejnou vyhláškou, o čemž se tito účastníci poučí v oznámení o zahájení řízení, je-li jim doručováno jednotlivě. Pokud se doručuje jednotlivě do ciziny, platí, že dnem doručení je třicátý den ode dne, kdy byla písemnost odeslána prostřednictvím provozovatele poštovních služeb.

Vypořádání s návrhy a námitkami účastníků:

K řízení byla vydána tato vyjádření správců inž. sítí, dopravní infrastruktury a vodních toků:

- ČEZ Distribuce, a. s., sdělení o existenci energetického zařízení č.j. 0102073186 ze dne 26.1.2024.
- CETIN a.s., vyjádření o existenci sítě el. komunikací a stanovení všeobecných podmínek ochrany sítě č.j. 44780/24 ze dne 20.2.2024.
- GasNet Služby, s.r.o., informace o poloze a průběhu plynárenského zařízení č.j. 5002721735 ze dne 10.11.2022.
- Obec Tisová, vyjádření k projektové dokumentaci č.j. ----- ze dne 22.12.2022.

Podmínky vyplývající z výše uvedených vyjádření a stanovisek, které se dotýkají vlastního umístění stavby, jsou zahrnuty do výrokové části tohoto rozhodnutí o umístění stavby pod podmínkami č. 2 a 6, popř. do poučení tohoto rozhodnutí, pakliže nebyly projektantem zapracovány do předložené dokumentace pro vydání územního rozhodnutí o umístění předmětné stavby.

Vypořádání s vyjádřeními účastníků k podkladům rozhodnutí:

- Účastníci se k podkladům rozhodnutí nevyjádřili.

**Poučení účastníků:**

Proti tomuto rozhodnutí se lze odvolat do 15 dnů ode dne jeho oznámení ke Krajskému úřadu Pardubického kraje podáním u zdejšího správního orgánu.

Odvolání se podává s potřebným počtem stejnopisů tak, aby jeden stejnopis zůstal správnímu orgánu a aby každý účastník dostal jeden stejnopis. Nepodá-li účastník potřebný počet stejnopisů, vyhotoví je správní orgán na náklady účastníka. Odvoláním lze napadnout výrokovou část rozhodnutí, jednotlivý výrok nebo jeho vedlejší ustanovení. Odvolání jen proti odůvodnění rozhodnutí je nepřijatelné.

Stavební úřad po dni nabytí právní moci územního rozhodnutí doručí žadateli stejnopis písemného vyhotovení územního rozhodnutí opatřený doložkou právní moci spolu s ověřenou grafickou přílohou, stejnopis písemného vyhotovení územního rozhodnutí opatřený doložkou právní moci doručí, jde-li o stavby podle § 15 nebo 16 stavebního zákona, také stavebnímu úřadu příslušnému k povolení stavby.

Rozhodnutí má podle § 93 odst. 1 stavebního zákona platnost 2 roky. Podmínky rozhodnutí o umístění stavby platí po dobu trvání stavby či zařízení, nedošlo-li z povahy věci k jejich konzumaci.

**Příloha:**

- 1 x volně zmenšený výkres situace trasy (výkres PD č. P 00) /1list A3/
- 1 x volně zmenšený výkres situace trasy (výkres PD č. P 01) /1list A3/
- 1 x volně zmenšený výkres situace trasy (výkres PD č. P 02) /1list A3/
- 1 x volně zmenšený výkres situace trasy (výkres PD č. P 03) /1list A3/
- 1 x volně zmenšený výkres situace trasy (výkres PD č. P 04) /1list A3/
- 1 x volně zmenšený výkres situace trasy (výkres PD č. P 05) /1list A3/
- 1 x volně zmenšený výkres situace trasy (výkres PD č. P 06) /1list A3/

„Otisk úředního razítka“

lic. Jana Ottová v. r.  
vedoucí odboru stavebního úřadu a územního plánování

Za správnost vyhotovení: Petr Machata, oprávněná úřední osoba.

**Tato písemnost musí být vyvěšena na úředních deskách Městského úřadu Vysoké Mýto a Obecního úřadu Tisová po dobu plných 15 dnů, tj. den vyvěšení a sejmutí se nepočítá, 15. dnem nastávají účinky doručení.**

Vyvěšeno dne: ..... Sejmuto dne: .....

Tato písemnost byla zveřejněna na elektronické úřední desce na adrese:  
www..... dne: .....

Razítko, podpis orgánu, který potvrzuje vyvěšení a sejmutí písemnosti.

**Poplatek:**

Správní poplatek podle zákona č. 634/2004 Sb., o správních poplatcích položky 17 odst. 1 písm. e) ve výši 1000 Kč byl zaplacen dne 16.02.2024.

**Obdrží:****účastníci řízení podle § 85 odst. 1 písm. a) stavebního zákona (dodejky, IDDS)**

GTT a.s., IDDS: ybaeb7e

sídlo: Pobřežní č.p. 95/74, Praha 8-Karlín, 186 00 Praha 86

zastoupení pro: ČEZ Distribuce, a. s., Teplická č.p. 874/8, 405 02 Děčín-Děčín IV-  
Podmokly**účastníci řízení podle § 85 odst. 1 písm. b) stavebního zákona (dodejky, IDDS)**

Obec Tisová, IDDS: sqrbnp7

sídlo: Tisová č.p. 126, 566 01 Vysoké Mýto

**účastníci řízení podle § 85 odst. 2 písm. a) stavebního zákona (veřejnou vyhláškou)**

Ing. Zdeněk Šlitr, Sudín č.p. 21, Bačetín, 518 01 Dobruška

Radek Lehmden, IDDS: xh9jcrn

trvalý pobyt: Zaháj č.p. 223, Tisová, 566 01 Vysoké Mýto

Veronika Lehmden, Zaháj č.p. 223, Tisová, 566 01 Vysoké Mýto

ČSOB Stavební spořitelna, a.s., IDDS: ukmjjq2

sídlo: Radlická č.p. 333/150, 150 00 Praha 5-Radlice

Jiří Vích, Zaháj č.p. 226, Tisová, 566 01 Vysoké Mýto

Marie Víchová, Zaháj č.p. 226, Tisová, 566 01 Vysoké Mýto

Lucie Matějíčková, IDDS: 497s47w

trvalý pobyt: Exnárova č.p. 538/5, Moravské Předměstí, 500 11 Hradec Králové 11

Hana Ondráčková, Vachkova č.p. 828/4, Nový Hradec Králové, 500 09 Hradec Králové 9

Iva Pospíšilová, Štefánikova č.p. 374/36, Moravské Předměstí, 500 11 Hradec Králové 11

Alena Hájková, Tisová č.p. 140, 566 01 Vysoké Mýto

Josef Hájek, Tisová č.p. 140, 566 01 Vysoké Mýto

Ing. Alena Vágnerová, Mariánská č.p. 403/37, Praha 4-Lhotka, 142 00 Praha 411

Karel Niebauer, Zaháj č.p. 234, Tisová, 566 01 Vysoké Mýto

Eliška Niebauerová, Zaháj č.p. 234, Tisová, 566 01 Vysoké Mýto

Miroslav Kubíček, Slatina č.p. 61, 566 01 Vysoké Mýto

František Kubíček, Zaháj č.p. 254, Tisová, 566 01 Vysoké Mýto

Martin Simon, Zaháj č.p. 233, Tisová, 566 01 Vysoké Mýto

Denisa Simonová, Zaháj č.p. 233, Tisová, 566 01 Vysoké Mýto

Česká spořitelna, a.s., IDDS: wx6dkif

sídlo: Olbrachtova č.p. 1929/62, 140 00 Praha 4-Krč

Božena Müllerová, Talafusova č.p. 453, Litomyšlské Předměstí, 566 01 Vysoké Mýto

Václav Kozel, Husova č.p. 165, Litomyšlské Předměstí, 566 01 Vysoké Mýto

Radka Jiruše, Zaháj č.p. 231, Tisová, 566 01 Vysoké Mýto

MONETA Money Bank, a.s., IDDS: 3kpd8nk

sídlo: Vyskočilova č.p. 1422/1a, 140 00 Praha 4-Michle

Veronika Hrdinová, Zaháj č.p. 224, Tisová, 566 01 Vysoké Mýto

Hypoteční banka, a.s., IDDS: 5azegu5

sídlo: Radlická č.p. 333/150, 150 00 Praha 5-Radlice

David Běloušek, Zaháj č.p. 260, Tisová, 566 01 Vysoké Mýto

Ivana Běloušková, V Plůtku č.p. 232, 539 44 Proseč u Skutče

CETIN a.s., IDDS: qa7425t

sídlo: Českomoravská č.p. 2510/19, 190 00 Libeň-Praha 9

**účastníci řízení podle § 85 odst. 2 písm. b) stavebního zákona (veřejnou vyhláškou)**

Osoby s vlastnickými nebo jinými věcnými právy k sousedním pozemkům:

st. p. 220, 215, 216, 205, parc. č. 1334, 1340, 1332/1, 1420/2, 2713, 1344, 1345, 2674,  
1366/1, 1346/3, 2671, 1366/3, 1342/2 v katastrálním území Tisová u Vysokého Mýta

Osoby s vlastnickými nebo jinými věcnými právy k sousedním stavbám:

Tisová, Zaháj č.p. 228, č.p. 232 a č.p. 264.



***dotčené orgány (dodejky, IDDS)***

Městský úřad Vysoké Mýto, odbor životního prostředí, B. Smetany č.p. 92, Město, 566 01  
Vysoké Mýto

Obecní úřad Tisová, IDDS: sqrbnp7


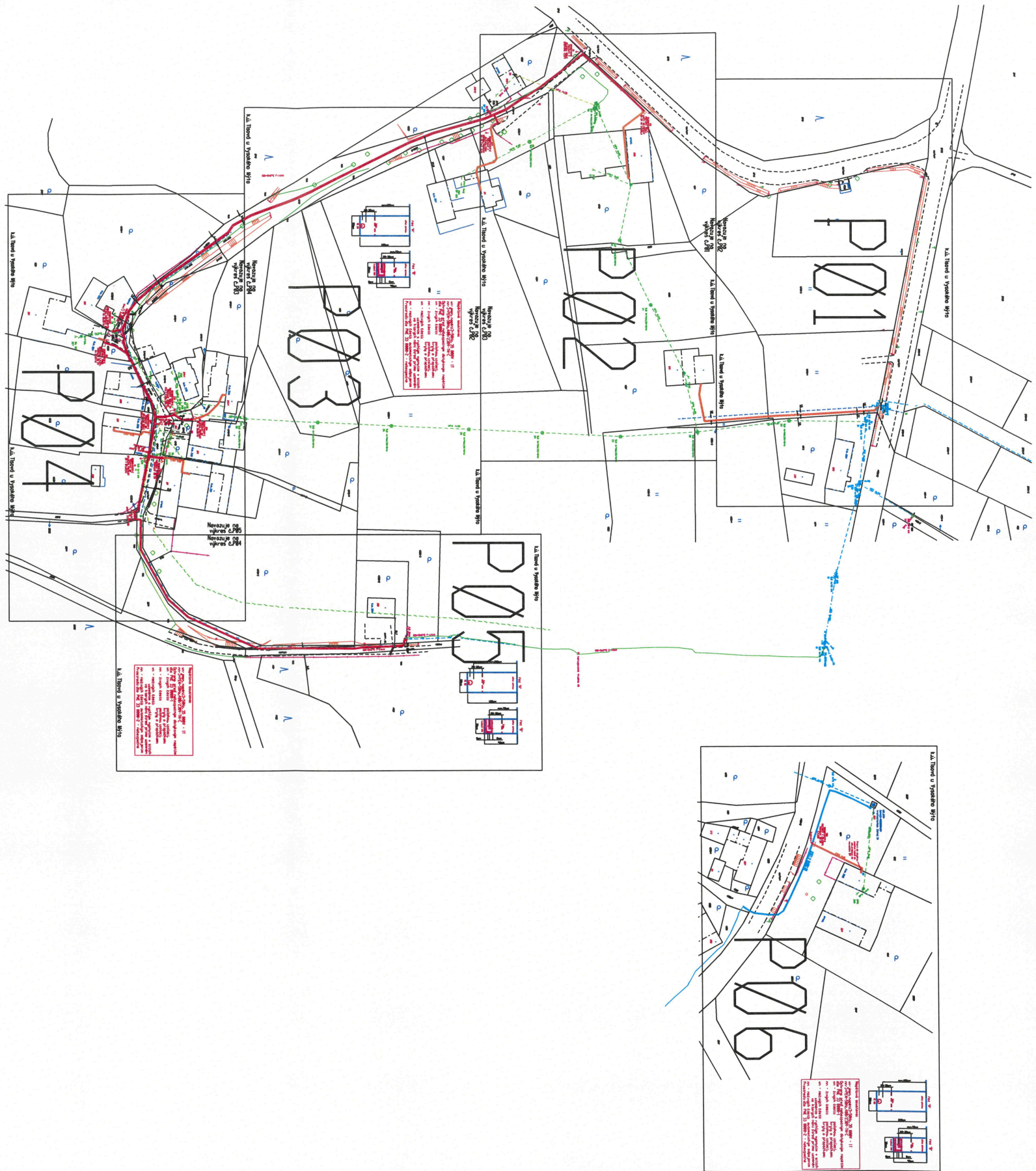
sídlo: Tisová č.p. 126, Tisová, 566 01 Vysoké Mýto

***k vyvěšení na úřední desku (dodejky, IDDS)***

Městský úřad Vysoké Mýto, B. Smetany č.p. 92, Město, 566 01 Vysoké Mýto

Obecní úřad Tisová, Tisová č.p. 126, Tisová, 566 01 Vysoké Mýto

Příloha

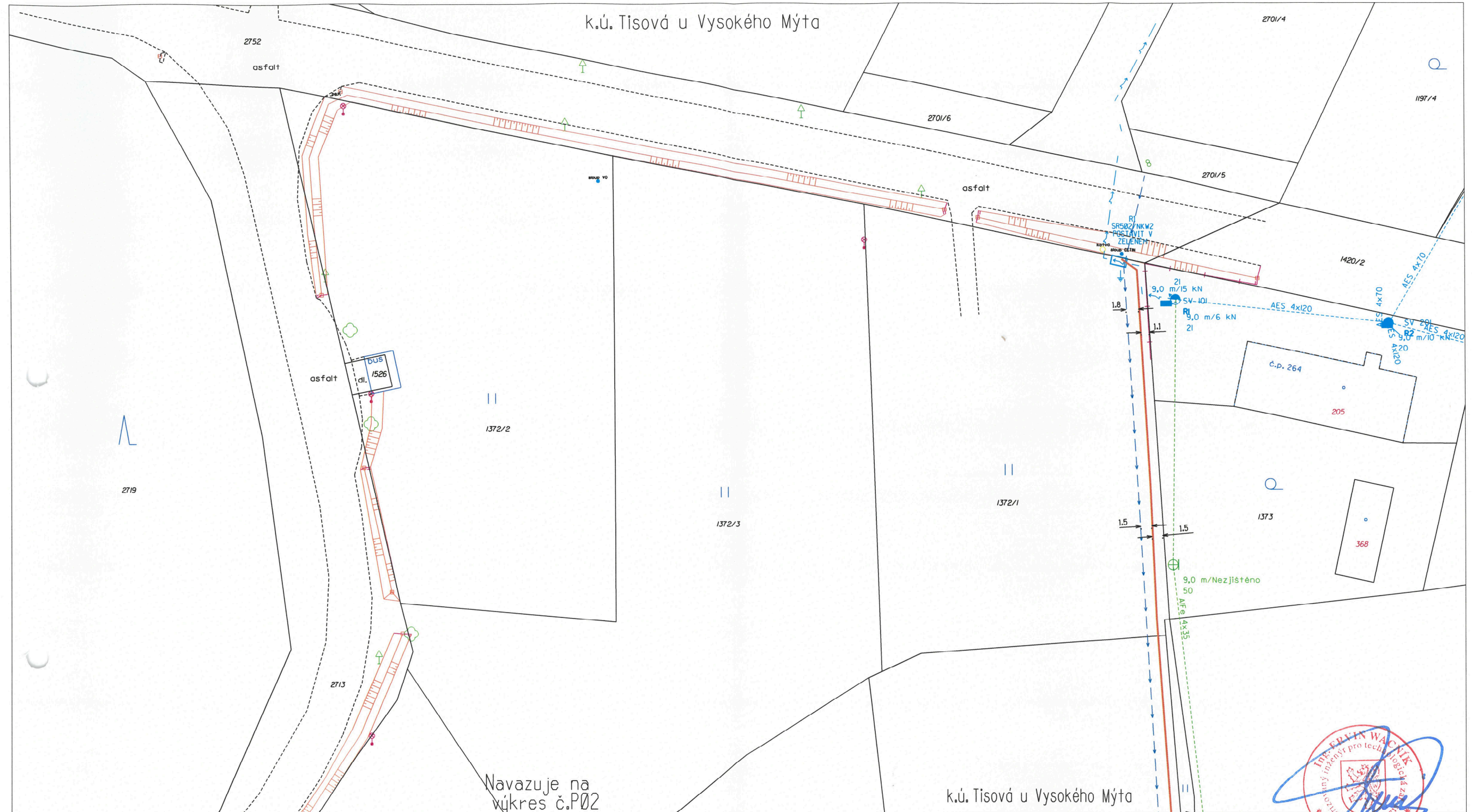


- LEGENDA:**
- PROJEKOVANÁ TRASA NA KABELU - NOV
  - - - - - PROJEKOVANÁ TRASA NA KABELU - NOV
  - STÁVAJÍCÍ TRASA NA KABELU/VYVEDENÍ
  - - - - - STÁVAJÍCÍ TRASA NA KABELU/VYVEDENÍ
  - VEŘEJNÉ OSVĚTLENÍ
  - - - - - VEŘEJNÉ OSVĚTLENÍ
  - KANALIZACE
  - - - - - KANALIZACE
  - VÝMĚNA SITE TESTU A4 PROJEKCI
  - PLOŠKOVÉ VEŘEJNÉ OSVĚTLENÍ



VYPRACOVATEL:	Michal Noháč	2023 PROJEKTANT:	Ing. Marek Foma
MÍSTO STAVBY:	Lišov, Záháň	ORGÁN:	PANOUŘEK
STAVĚNÍČKOVÝ:	KEJ, Lišovská ul. I. etapa, v. úř. 11/24		
NÁZEV STAVBY:	Zaháň, obnova sítě z ÚO. 0311 - km, on	ČÍSLO STAVBY:	E-17-208657
OBJEM VYPRACOVÁNÍ:	SITUACE TRASY	DÁTUM:	polodenní
		FORMÁT:	A3
		KEJ NÁZEV:	LIŠOVSKÁ
		KEJ NÁZEV:	13000
		KEJ NÁZEV:	13000





Navazuje na výkres č.P02

k.ú. Tisová u Vysokého Mýta




**LEGENDA:**

- PROJEKTOVANÁ TRASA NN KABELU
- = PROJEKTOVANÁ TRASA NN KABELU - HDV
- - - PROJEKTOVANÁ CHRÁNIČKA
- STÁVAJÍCÍ TRASA NN KABELU/NN VEDENÍ
- - - RUŠENÁ TRASA NN KABELU/NN VEDENÍ
- NAVAZUJÍCÍ STAVBA IV
- - - VEREJNÉ OSVĚTLENÍ
- - - KANALIZACE
- - - VODOVOD
- - - TELEFONNÍ SÍŤE CETIN a.s. PODZEMNÍ
- - - PLÁNOVANÉ VEREJNÉ OSVĚTLENÍ

**POZNÁMKA:**

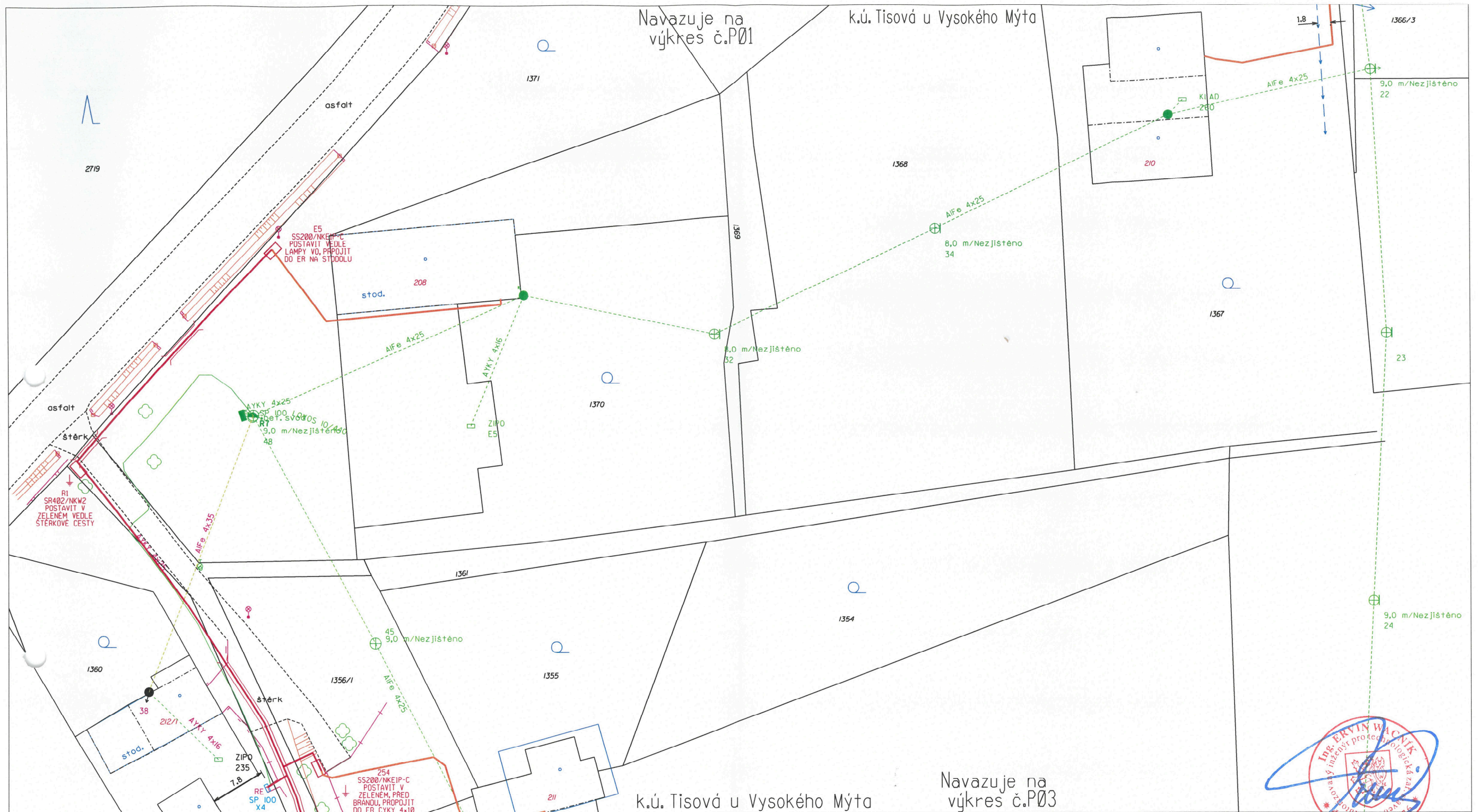
PŘED ZAHÁJENÍM VÝKOPOVÝCH PRACÍ PRO POKLÁDKU SILOVÝCH KABELŮ JE NUTNO VYTÝČIT VEŠKERÉ PODZEMNÍ ZAŘÍZENÍ NACHÁZEJÍCÍ SE V ZÁJMOVÉ OBLASTI POKLÁDKY TĚCHTO SILOVÝCH KABELŮ. PŘI POKLÁDCE SILOVÝCH KABELŮ JE NUTNÉ DODRŽET MINIMÁLNÍ ODSŮPOVÉ VZDÁLENOSTI OD STÁVAJÍCÍCH A BUDOUCÍCH INŽENÝRSKÝCH SÍTÍ A ZAŘÍZENÍ DLE ČSN 73 6005.

ZAKRESLENÍ VEŠKERÝCH INŽENÝRSKÝCH SÍTÍ JE POUZE INFORMATIVNÍ. TRASA SILOVÝCH KABELŮ JE OKOTOVÁNA POUZE ORIENTAČNĚ. SKUTEČNÁ TRASA BUDE STANOVĚNA V DOBĚ VÝSTAVBY NA ZÁKLADĚ PROVEDENÝCH SOND A VYTÝČENÍ.



VYPRACOVAL:	Honl Miloš	ZODP.PROJEKTANT:	Ing. Wačnik Ervin
MÍSTO STAVBY:	Tisová-Zaháj	KRAJ:	PARDUBICKÝ
STAVEBNÍK:	ČEZ Distribuce, a.s., Teplická 874/8, 405 02 Děčín 4		
NÁZEV STAVBY:	Zaháj, obnova sítě z UO_0311 - knn, nn		
OBSAH VÝKRESU:	SITUACE TRASY		

ČÍSLO STAVBY:	IE-12-2008557
NÁZEV SOUBORU:	polohopis.dgn
DATUM:	
FORMÁT:	A3
MĚŘÍTKO:	1:500
ČÍS. VÝKRESU:	P 01




**LEGENDA:**

- PROJEKTOVANÁ TRASA NN KABELU
- PROJEKTOVANÁ TRASA NN KABELU - HDV
- PROJEKTOVANÁ CHRÁNIČKA
- STÁVAJÍCÍ TRASA NN KABELU/NN VEDENÍ
- RUŠENÁ TRASA NN KABELU/NN VEDENÍ
- NAVAŽUJÍCÍ STAVBA IV
- VEŘEJNÉ OSVĚTLENÍ
- KANALIZACE
- VODOVOD
- TELEFONNÍ SÍŤ CETIN a.s. PODZEMNÍ
- PLÁNOVANÉ VEŘEJNÉ OSVĚTLENÍ

**POZNÁMKA:**

PŘED ZAHÁJENÍM VÝKOPOVÝCH PRACÍ PRO POKLÁDKU SILOVÝCH KABELŮ JE NUTNO VYTÝCIT VEŠKERÉ PODZEMNÍ ZARÍZENÍ NACHÁZEJÍCÍ SE V ZÁJMĚVÉ OBLASTI POKLÁDKY TĚCHTO SILOVÝCH KABELŮ PŘI POKLÁDCE SILOVÝCH KABELŮ JE NUTNÉ DODRŽET MINIMÁLNÍ ODSŮPOVÉ VZDÁLENOSTI OD STÁVAJÍCÍCH A BUDOUCÍCH INŽENÝRSKÝCH SÍTÍ A ZARÍZENÍ DLE ČSN 73 6005.

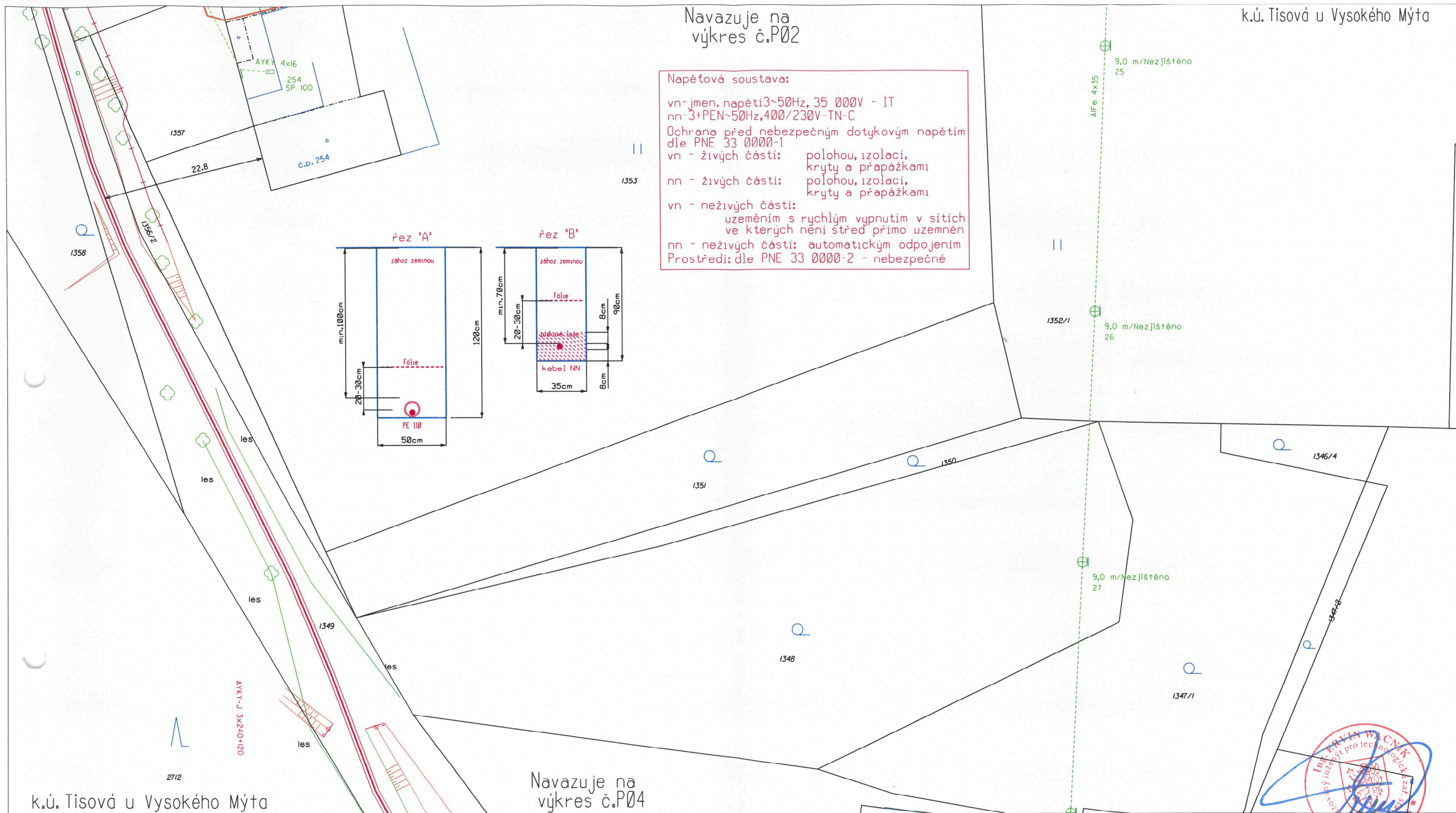
ZAKRESLENÍ VEŠKERÝCH INŽENÝRSKÝCH SÍTÍ JE POUZE INFORMATIVNÍ. TRASA SILOVÝCH KABELŮ JE OKÓTOVÁNA POUZE ORIENTAČNĚ. SKUTEČNÁ TRASA BUDE STANOVĚNA V DOBĚ VÝSTAVBY NA ZÁKLADĚ PROVEDENÝCH SOND A VYTÝČENÍ.



Navazuje na výkres č.P03

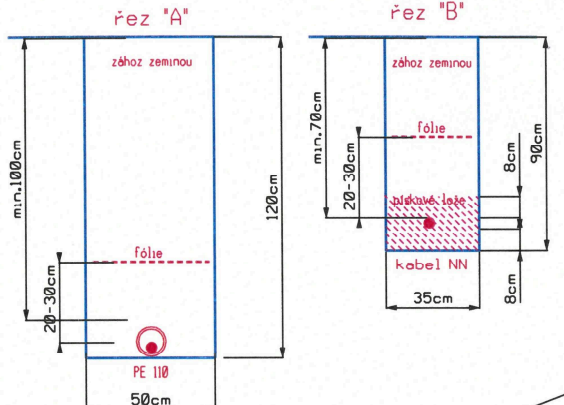
VYPRACOVAL:	Honl Miloš	ZODP.PROJEKTANT:	Ing. Wacník Ervin
MÍSTO STAVBY:	Tisová-Zaháj	KRAJ:	PARDOBICKÝ
STAVEBNÍK:	ČEZ Distribuce, a.s., Teplická 874/8, 405 02 Děčín 4		
NÁZEV STAVBY:	Zaháj, obnova sítě z UD_0311 - knn, nn		
OBSAH VÝKRESU:	SITUACE TRASY		

ČÍSLO STAVBY:	IE-12-2008557
NÁZEV SOUBORU:	polohopis.dgn
DATUM:	
FORMÁT:	A3
MĚRÍTKO:	1:500
ČÍS.VÝKRESU:	P 02



Navazuje na výkres č.P02

**Napěťová soustava:**  
 vn - jmen. napětí 3~50Hz, 35 000V - IT  
 nn - 3+PEN-50Hz, 400/230V-TN-C  
 Ochrana před nebezpečným dotykovým napětím dle PNE 33 0000-1  
 vn - živých částí: polohou, izolací, krytí a přepážkami  
 nn - živých částí: polohou, izolací, krytí a přepážkami  
 vn - neživých částí: uzemněním s rychlým vypnutím v sítích ve kterých není střed přímo uzemněn  
 nn - neživých částí: automatickým odpojením  
 Prostředí: dle PNE 33 0000-2 - nebezpečné



k.ú. Tisová u Vysokého Mýta

Navazuje na výkres č.P04

**LEGENDA:**

- PROJEKTOVANÁ TRASA NN KABELU
- PROJEKTOVANÁ TRASA NN KABELU - HDV
- PROJEKTOVANÁ CHRÁNIČKA
- STÁVAJÍCÍ TRASA NN KABELU/NN VEDENÍ
- RUŠENÁ TRASA NN KABELU/NN VEDENÍ
- NAVAZUJÍCÍ STAVBA IV
- VEŘEJNÉ OSVĚTLENÍ
- KANALIZACE
- VODOVOD
- TELEFONNÍ SÍŤ CETIN a.s. PODZEMNÍ
- PLÁNOVANÉ VEŘEJNÉ OSVĚTLENÍ

**POZNÁMKA:**


PŘED ZAHÁJENÍM VÝKOPOVÝCH PRACÍ PRO POKLÁDKU SILOVÝCH KABELŮ JE NUTNO VYTÝCIT VEŠKERÉ PODZEMNÍ ZARÍZENÍ NACHÁZEJÍCÍ SE V ZÁJMOVÉ OBLASTI POKLÁDKY TĚCHTO SILOVÝCH KABELŮ. PŘI POKLÁDCE SILOVÝCH KABELŮ JE NUTNÉ DODRŽET MINIMÁLNÍ ODSTUPOVÉ VZDÁLENOSTI OD STÁVAJÍCÍCH A BUDOUCÍCH INŽENÝRSKÝCH SÍTÍ A ZARÍZENÍ DLE ČSN 73 6005.


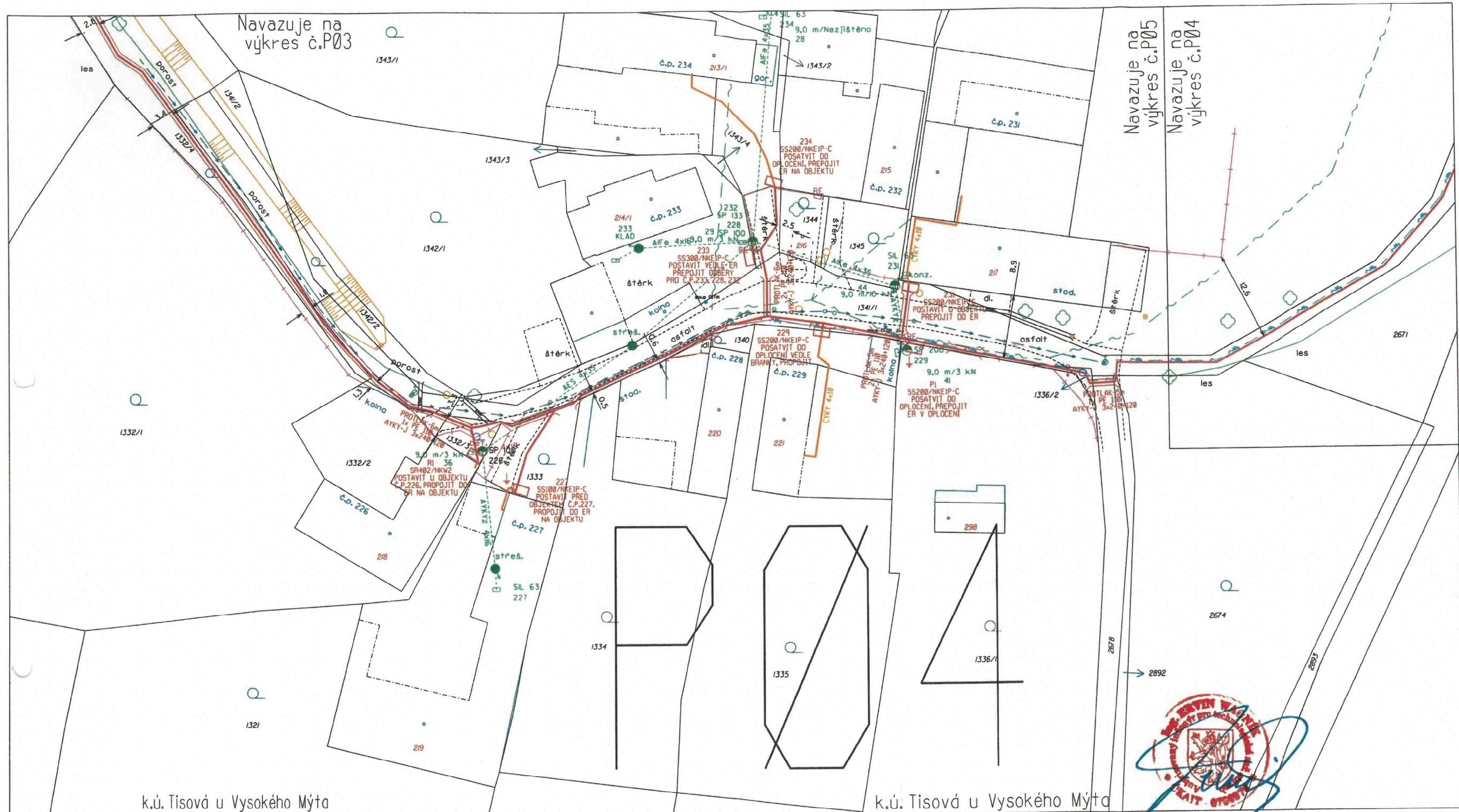
ZAKRESLENÍ VEŠKERÝCH INŽENÝRSKÝCH SÍTÍ JE POUZE INFORMATIVNÍ. TRASA SILOVÝCH KABELŮ JE OKÓTOVÁNA POUZE ORIENTAČNĚ. SKUTEČNÁ TRASA BUDE STANOVĚNA V DOBĚ VÝSTAVBY NA ZÁKLADĚ PROVEDENÝCH SOND A VYTÝČENÍ.



VYPRACOVAL:	Honl Miloš	ZODP.PROJEKTANT:	Ing. Wacník Ervin
MÍSTO STAVBY:	Tisová-Zaháj	KRAJ:	PARDUBICKÝ
STAVEBNÍK:	CEZ Distribuce, a.s., Teplická 874/8, 405 02 Děčín 4		
NÁZEV STAVBY:	Zaháj, obnova sítě z UD_0311 - knn, nn		
OBSAH VÝKRESU:	SITUACE TRASY		

ČÍSLO STAVBY:	IE-12-2008557
NÁZEV SOUBORU:	polohopis.dgn
DATUM:	
FORMÁT:	A3
MĚŘÍTKO:	ČÍS.VÝKRESU:
1:500	P 03





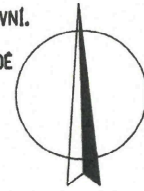
**LEGENDA:**

- PROJEKTOVANÁ TRASA NN KABELU
- PROJEKTOVANÁ TRASA NN KABELU - HOV
- PROJEKTOVANÁ CHRÁNIČKA
- STÁVAJÍCÍ TRASA NN KABELU/NN VEDENÍ
- RUŠENÁ TRASA NN KABELU/NN VEDENÍ
- NAVAZUJÍCÍ STAVBA IV
- VEŘEJNÉ OSVĚTLENÍ
- KANALIZACE
- VODOVOD
- TELEFONNÍ SÍŤ CETIN a.s. PODZEMNÍ
- PLÁNOVANÉ VEŘEJNÉ OSVĚTLENÍ

**POZNÁMKA:**

PŘED ZAHÁJENÍM VÝKOPOVÝCH PRACÍ PRO POKLÁDKU SILOVÝCH KABELŮ JE NUTNO VYTÝČIT VEŠKERÉ PODZEMNÍ ZAŘÍZENÍ NACHÁZEJÍCÍ SE V ZÁJMOVÉ OBLASTI POKLÁDKY TĚCHTO SILOVÝCH KABELŮ. PŘI POKLÁDCE SILOVÝCH KABELŮ JE NUTNÉ DODRŽET MINIMÁLNÍ ODSTUPOVÉ VZDÁLENOSTI OD STÁVAJÍCÍCH A BUDOUCÍCH INŽENÝRSKÝCH SÍTÍ A ZAŘÍZENÍ DLE ČSN 73 6005.

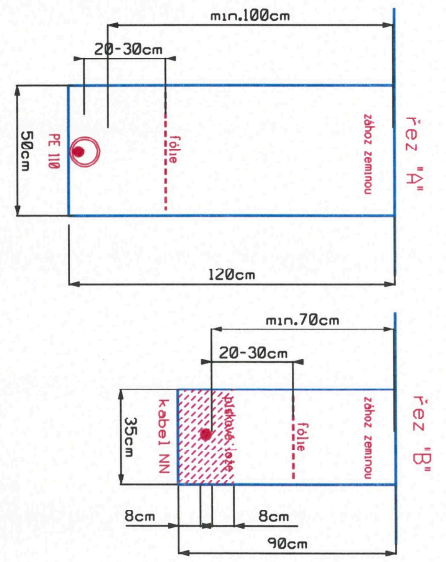
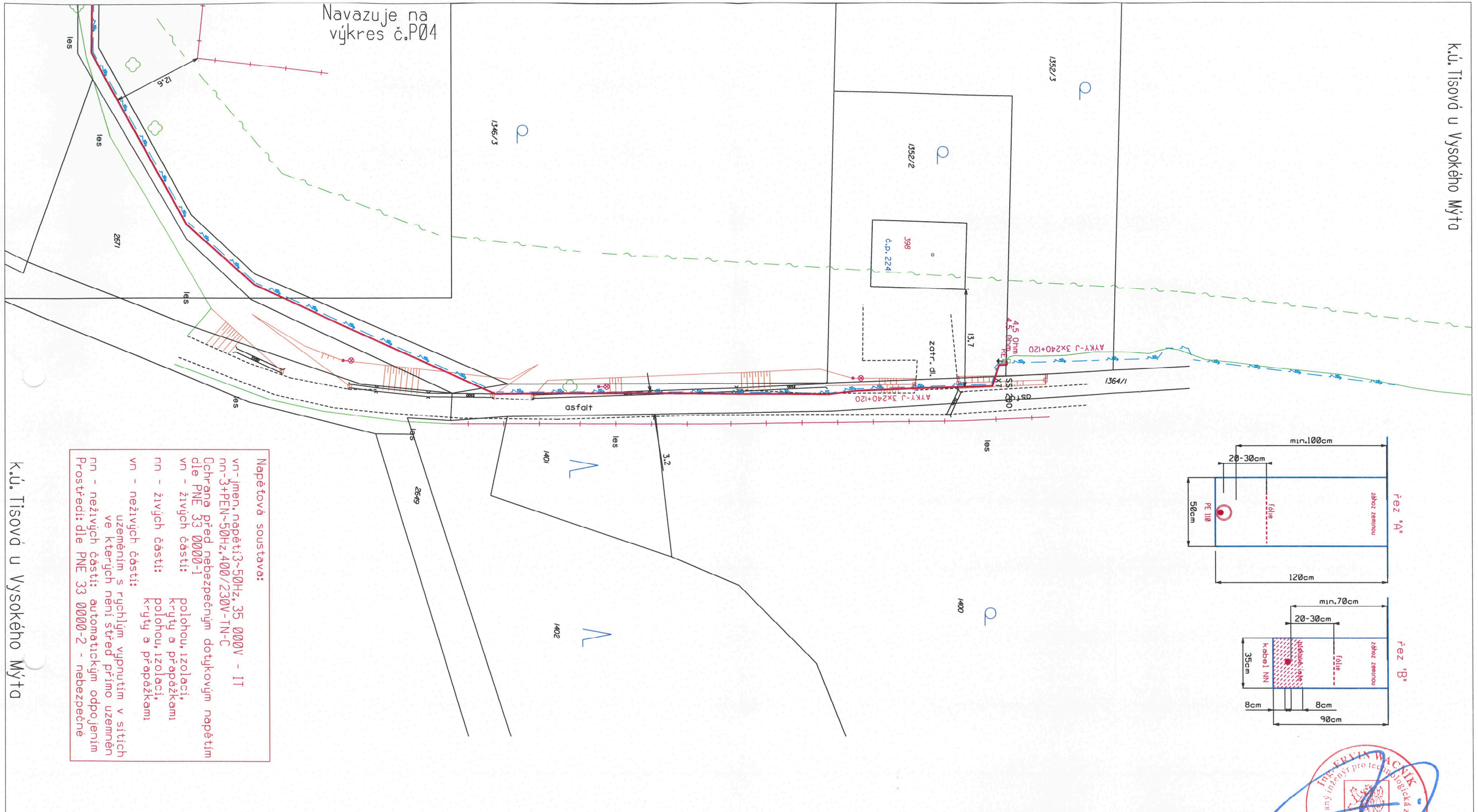
ZAKRESLENÍ VEŠKERÝCH INŽENÝRSKÝCH SÍTÍ JE POUZE INFORMATIVNÍ. TRASA SILOVÝCH KABELŮ JE OKÓTOVANA POUZE ORIENTAČNĚ. SKUTEČNÁ TRASA BUDE STANOVĚNA V DOBĚ VÝSTAVBY NA ZÁKLADĚ PROVEDENÝCH SOND A VYTÝČENÍ.



VYPRACOVAL:	Honl Miloš	ZODP.PROJEKTANT:	Ing. Wacník Ervin
MÍSTO STAVBY:	Tisová-Zaháj	KRAJ:	PARDUBICKÝ
STAVEBNÍK:	ČEZ Distribuce, a.s., Teplická 874/8, 405 02 Decín 4		
NÁZEV STAVBY:	Zaháj, obnova sítě z UO.0311 - knn, nn		
OBSAH VÝKRESU:	SITUACE TRASY		

ČÍSLO STAVBY:	IE-12-2008557
NÁZEV SOUBORU:	polohopis.dgn
DATUM:	
FORMÁT:	A3
MĚŘÍTKO:	ČÍS.VÝKRESU: 1:500 P 04

K.Ú. Tisová u Vysokého Mýta



**Napětová soustava:**  
 vn - jmen. napětí 3~50Hz, 35 000V - IT  
 nn - 3+PEN~50Hz, 400/230V-TN-C  
 Ochrana před nebezpečným dotykovým napětím dle PNE 33 0000-1  
 vn - živých částí: polohou, izolací, krytí a přepážkami  
 nn - živých částí: polohou, izolací, krytí a přepážkami  
 vn - neživých částí: uzemněním s rychlým vypnutím v sítích ve kterých není střed přímo uzemněn  
 nn - neživých částí: automatickým odpojením prostředků dle PNE 33 0000-2 - nebezpečné

K.Ú. Tisová u Vysokého Mýta



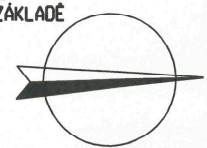
**LEGENDA:**

- PROJEKTOVANÁ TRASA NN KABELU
- PROJEKTOVANÁ TRASA NN KABELU - HDV
- PROJEKTOVANÁ CHRÁNIČKA
- STÁVAJÍCÍ TRASA NN KABELU/NN VEDENÍ
- RUŠENÁ TRASA NN KABELU/NN VEDENÍ
- NAVAZUJÍCÍ STAVBA IV
- VEŘEJNÉ OSVĚTLENÍ
- KANALIZACE
- VODOVOD
- TELEFONNÍ SÍŤE CETIN a.s. PODZEMNÍ
- PLÁNOVANÉ VEŘEJNÉ OSVĚTLENÍ

**POZNÁMKA:**

PŘED ZAHÁJENÍM VÝKOPOVÝCH PRACÍ PRO POKLÁDKU SILOVÝCH KABELŮ JE NUTNO VYTÝCIT VEŠKERÉ PODZEMNÍ ZAŘÍZENÍ NACHÁZEJÍCÍ SE V ZÁJMOVÉ OBLASTI POKLÁDKY TĚCHTO SILOVÝCH KABELŮ PŘI POKLÁDCE SILOVÝCH KABELŮ JE NUTNÉ DODRŽET MINIMÁLNÍ ODSŮPOVÉ VZDÁLENOSTI OD STÁVAJÍCÍCH A BUDOUCÍCH INŽENÝRSKÝCH SÍTÍ A ZAŘÍZENÍ DLE ČSN 73 6005.

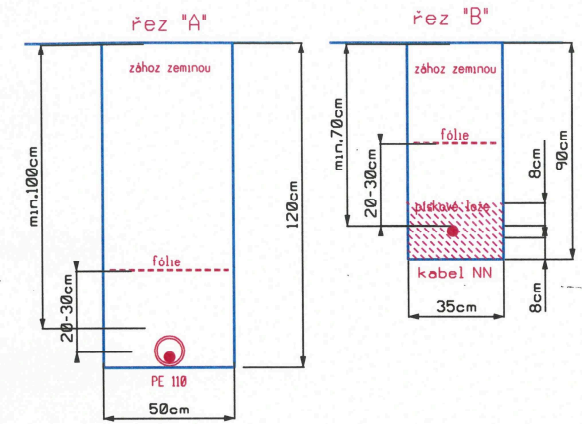
ZAKRESLENÍ VEŠKERÝCH INŽENÝRSKÝCH SÍTÍ JE POUZE INFORMATIVNÍ. TRASA SILOVÝCH KABELŮ JE OKÓTOVÁNA POUZE ORIENTAČNĚ. SKUTEČNÁ TRASA BUDE STANOVENA V DOBĚ VÝSTAVBY NA ZÁKLADĚ PROVEDENÝCH SOND A VYTÝČENÍ.



VYPRACOVAL:	Honl Miloš	ZODP.PROJEKTANT:	Ing. Wacnik Ervin
MÍSTO STAVBY:	Tisová-Zaháj	KRAJ:	PARDOBICKÝ
STAVEBNÍK:	ČEZ Distribuce, a.s., Teplická 874/8, 405 02 Děčín 4		
NÁZEV STAVBY:	Zaháj, obnova sítě z UO_0311 - knn, nn		
OBSAH VÝKRESU:	SITUACE TRASY		

ČÍSLO STAVBY:	IE-12-2008557
NÁZEV SOUBORU:	polohopis.dgn
DATUM:	
FORMÁT:	A3
MĚŘITKO:	1:500
ČÍS.VÝKRESU:	P 05

k.ú. Tisová u Vysokého Mýta



**Napěťová soustava:**  
 vn-jmen. napětí 3~50Hz, 35 000V - IT  
 nn-3+PEN~50Hz, 400/230V-TN-C  
 Ochrana před nebezpečným dotykovým napětím dle PNE 33 0000-1  
 vn - živých částí: polohou, izolací, kryty a přepážkami  
 nn - živých částí: polohou, izolací, kryty a přepážkami  
 vn - neživých částí: uzemněním s rychlým vypnutím v sítích ve kterých není střed přímo uzemněn  
 nn - neživých částí: automatickým odpojením  
 Prostedí: dle PNE 33 0000-2 - nebezpečné

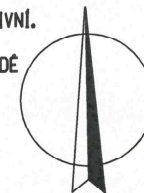
**LEGENDA:**

- PROJEKTOVANÁ TRASA NN KABELU
- PROJEKTOVANÁ TRASA NN KABELU - HDV
- PROJEKTOVANÁ CHRÁNIČKA
- STÁVAJÍCÍ TRASA NN KABELU/NN VEDENÍ
- RUŠENÁ TRASA NN KABELU/NN VEDENÍ
- NAVAZUJÍCÍ STAVBA IV
- VEREJNÉ OSVĚTLENÍ
- KANALIZACE
- VODOVOD
- TELEFONNÍ SÍŤ CETIN a.s. PODZEMNÍ
- PLÁNOVANÉ VEREJNÉ OSVĚTLENÍ

**POZNÁMKA:**

PŘED ZAHÁJENÍM VÝKOPOVÝCH PRACÍ PRO POKLÁDKU SILOVÝCH KABELŮ JE NUTNO VYTÝCIT VEŠKERÉ PODZEMNÍ ZARÍZENÍ NACHÁZEJÍCÍ SE V ZÁJMOVÉ OBLASTI POKLÁDKY TĚCHTO SILOVÝCH KABELŮ PŘI POKLÁDCE SILOVÝCH KABELŮ JE NUTNÉ DODRŽET MINIMÁLNÍ ODSTUPOVÉ VZDÁLENOSTI OD STÁVAJÍCÍCH A BUDOUCÍCH INŽENÝRSKÝCH SÍTÍ A ZARÍZENÍ DLE CSN 73 6005.

ZAKRESLENÍ VEŠKERÝCH INŽENÝRSKÝCH SÍTÍ JE POUZE INFORMATIVNÍ. TRASA SILOVÝCH KABELŮ JE OKÓTOVÁNA POUZE ORIENTAČNĚ. SKUTEČNÁ TRASA BUDE STANOVENA V DOBĚ VÝSTAVBY NA ZÁKLADĚ PROVEDENÝCH SOND A VYTÝCENÍ.



VYPRACOVAL:	Honl Miloš	ZODP.PROJEKTANT:	Ing. Wacnik Ervin
MÍSTO STAVBY:	Tisová-Zaháj	KRAJ:	PARDOBICKÝ
STAVEBNÍK:	ČEZ Distribuce, a.s., Teplická 874/8, 405 02 Děčín 4		
NÁZEV STAVBY:	Zaháj, obnova sítě z UO_0311 - knn, nn		
OBSAH VÝKRESU:	SITUACE TRASY		
		ČÍSLO STAVBY:	IE-12-2000557
		NÁZEV SOUBORU:	polohopis.dgn
		DATUM:	
		FORMÁT:	A3
		MĚŘÍTKO:	1:500
		ČÍS.VÝKRESU:	P 06

