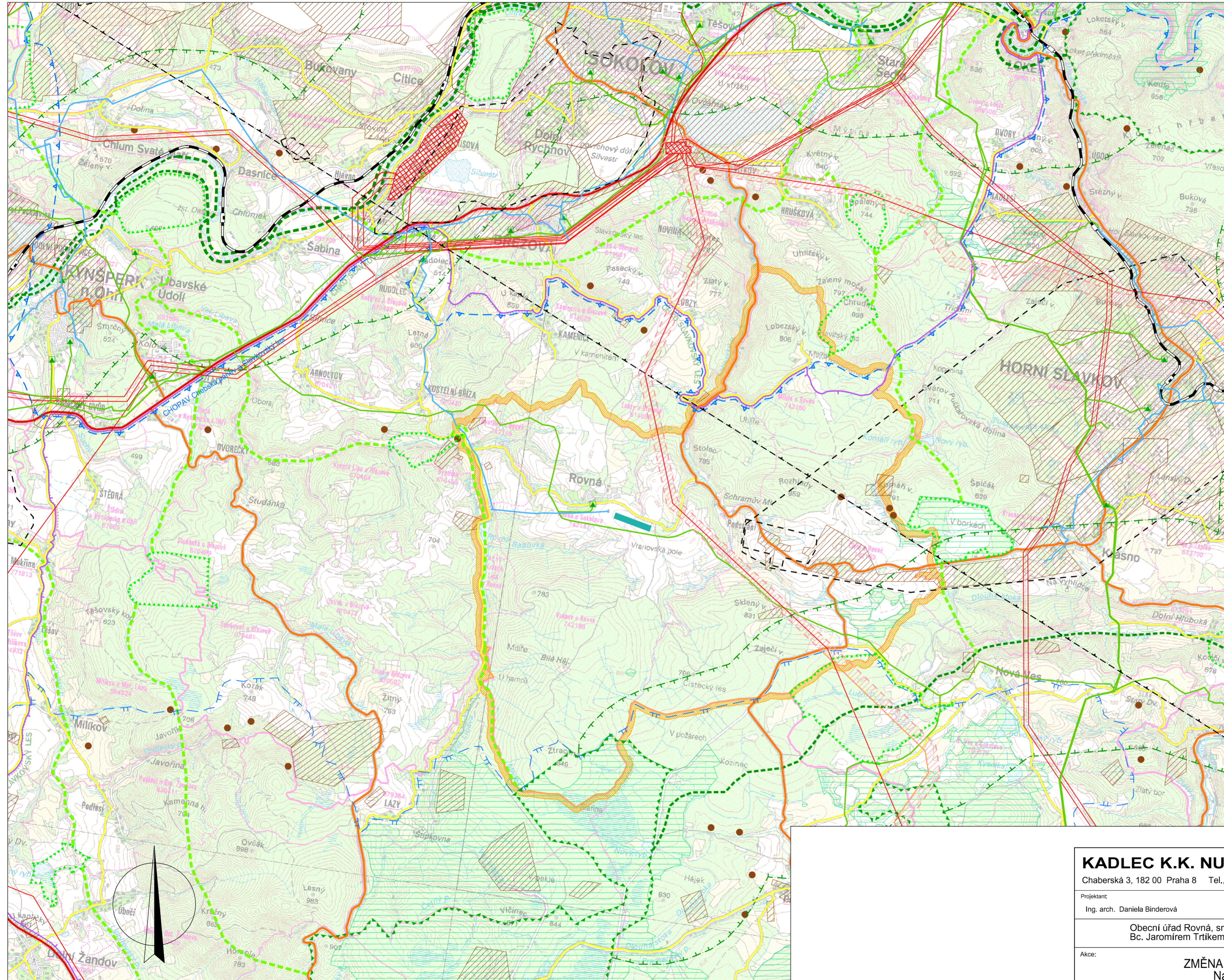



# ZMĚNA Č. 1 ÚZEMNÍHO PLÁNU ROVNÁ

## Návrh Změny ÚP




### LEGENDA :

-  hranice řešeného území
-  silnice I. třídy
-  silnice II. třídy
-  silnice III. třídy
-  železnice s železniční stanicí/zastávkou
-  letiště
-  ochranné pásmo letiště Karlovy Vary s výškovým omezením 803 m n.m
-  vedení VVN / elektrárna, rozvodna
-  koridor pro vedení VVN 400 kV
-  VTL plynovod s regulační stanicí
-  vodovodní přívaděč
-  chráněné ložiskové území
-  poddolované území plošné / bodové
-  ochranné pásmo II. stupně IIB přírodních léčivých zdrojů lázeňského místa Mariánské Lázně
-  hranice CHKO
-  hranice CHOPAV
-  Natura 2000 - evropsky významné lokality
-  nadregionální biocentrum
-  osa nadregionálního biokoridoru
-  hranice ochranné zóny nadregionálního biokoridoru
-  regionální biocentrum / regionální biokoridor

### KADLEC K.K. NUSLE, spol. s r.o.

Chaberská 3, 182 00 Praha 8 Tel., fax : 284 680 740, 284 680 750 e-mail: posta@kadleckk.cz www.kadleckk.cz

Projektant: Ing. arch. Daniela Binderová	Obdobný projektant:	Operátor: Štěpán Klumpar	
Obecní úřad Rovná, smluvně zastoupený Bc. Jaromírem Trtíkem, www.trtik.net		Schvalovací orgán: Zastupitelstvo obce Rovná	
Akce: ZMĚNA Č. 1 ÚZEMNÍHO PLÁNU ROVNÁ Návrh Změny územního plánu	Datum: 7. 2017	Výkres č.: B2.	
Název výkresu: Výkres širších vztahů	Měřítko: 1 : 50000	Kopie č.:	

## B2. VÝKRES ŠIRŠÍCH VZTAHŮ

## M.: 1:50000