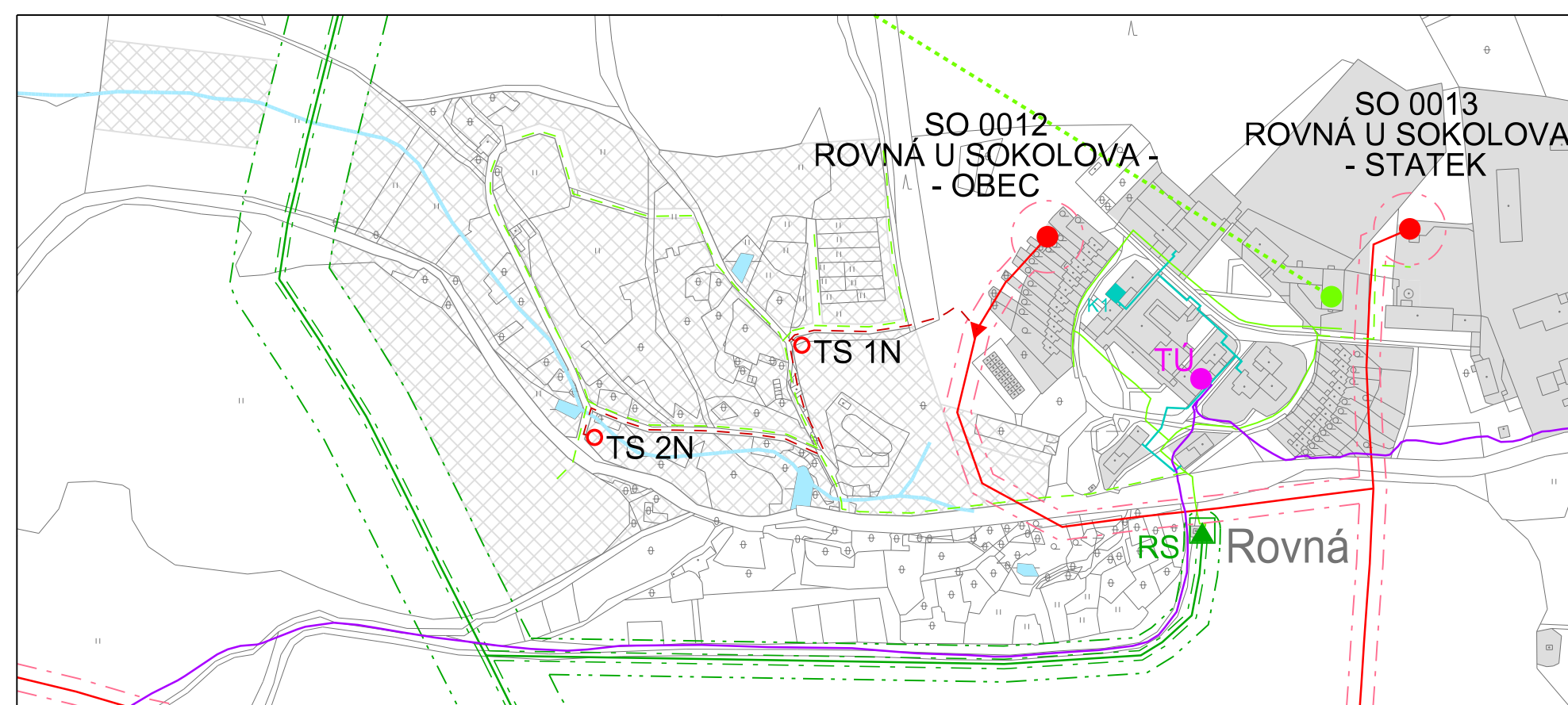
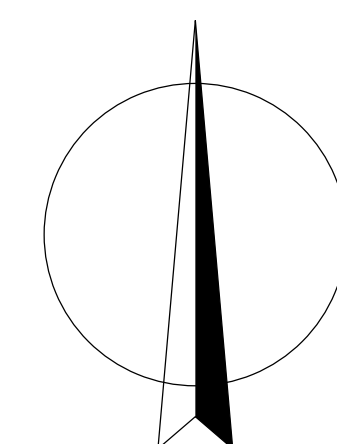


ÚZEMNÍ PLÁN ROVNÁ

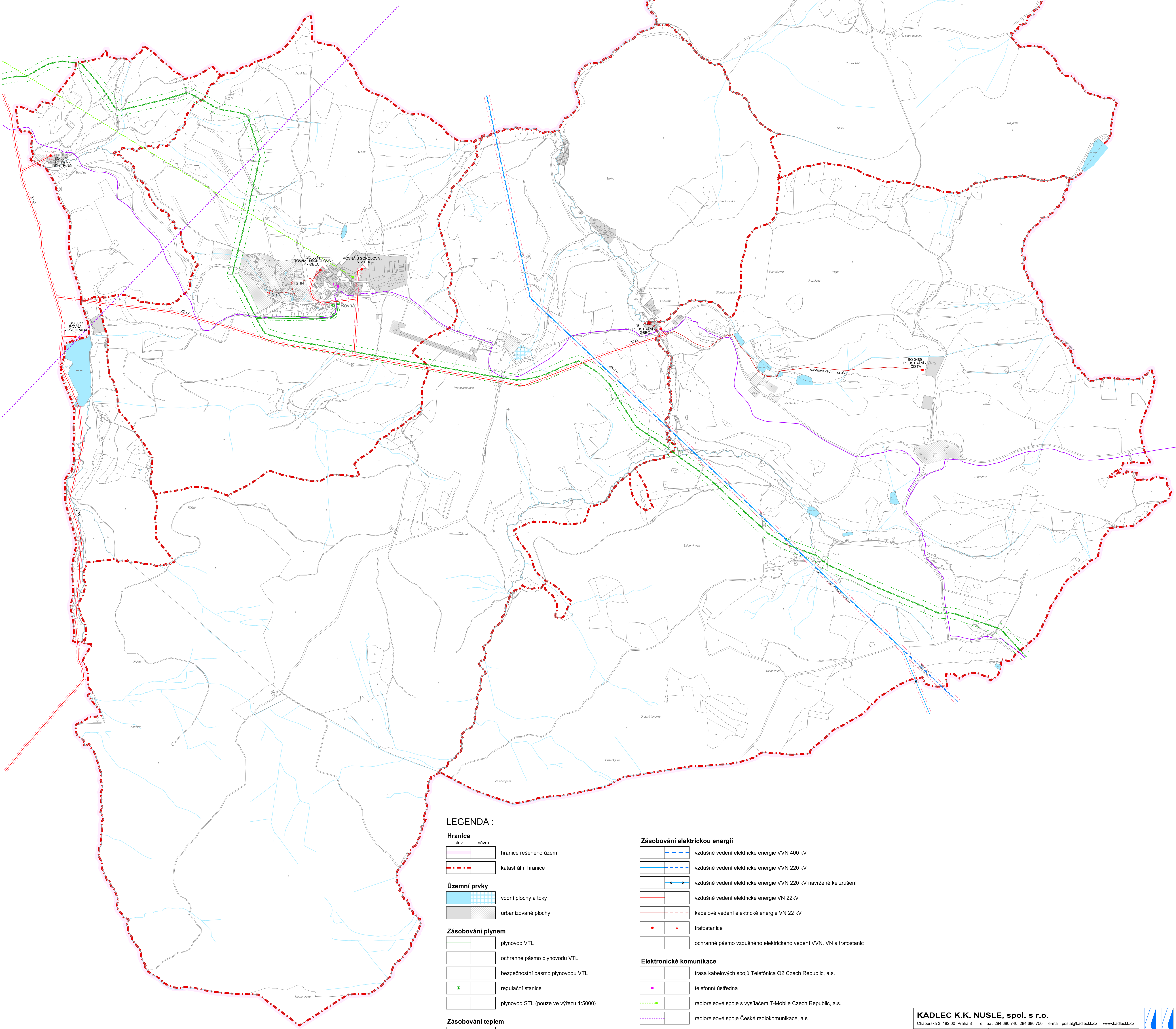
upravený návrh územního plánu



Výřez Rovná 1:5000



M.: 1:10000



LEGENDA :

Hranice

- katastrální hranice
- hranice řešeného území

Územní prvky

- vodní plochy a toky
- urbanizované plochy

Zásobování plynem

- plynovod VTL
- ochranné pásmo plynovodu VTL
- bezpečnostní pásmo plynovodu VTL
- regulační stanice
- plynovod STL (pouze ve výřezu 1:5000)

Zásobování teplem

- tepelné rozvody (pouze ve výřezu 1:5000)
- kotelna (pouze ve výřezu 1:5000)

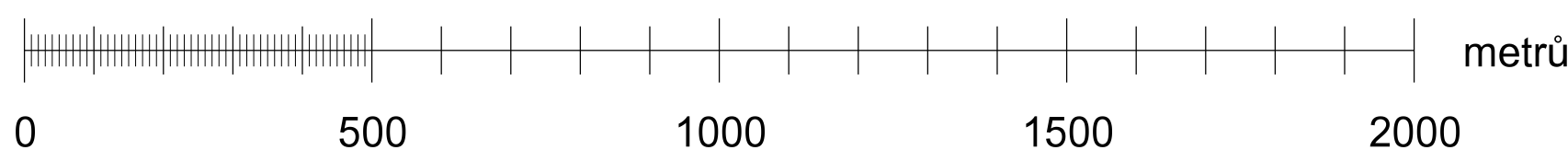
Zásobování elektrickou energií

- vzdušné vedení elektrické energie VVN 400 kV
- vzdušné vedení elektrické energie VVN 220 kV
- vzdušné vedení elektrické energie VVN 220 kV navržené ke zrušení
- vzdušné vedení elektrické energie VN 22kV
- kabelové vedení elektrické energie VN 22 kV
- trafostanice
- ochranné pásmo vzdušného elektrického vedení VVN, VN a trafostanic

Elektronické komunikace

- trasa kabelových spojů Telefonica O2 Czech Republic, a.s.
- telefonní ústředna
- radiorelevové spoje s vysílačem T-Mobile Czech Republic, a.s.
- radiorelevové spoje České radiokomunikace, a.s.

C3. TECHNICKÁ INFRASTRUKTURA - ENERGETIKA A ELEKTRONICKÉ KOMUNIKACE



KADLEC K.K. NUSLE, spol. s r.o.			
Chaberská 3, 192 00 Praha 9 Tel./fax: 284 680 740, 284 680 750 e-mail: posta@kadleck.cz www.kadleck.cz			
Projektant:	Členové společnosti:	Člen:	
Ing. arch. Daniela Brndová	Ing. Jan Bayle	Štěpán Klumppar	
Pořizovatel:	Schválující orgán:	Číslo ař. číslo:	
Obec Rovná	Zastupitelstvo obce Rovná	362/2009	
Název výkresu:		Datum:	Výkres č.:
Technická infrastruktura - energetika a elektronické komunikace		5. 2011	C3.
		Měřítko:	Kopie č.:
		1:10000	
		1:5000	