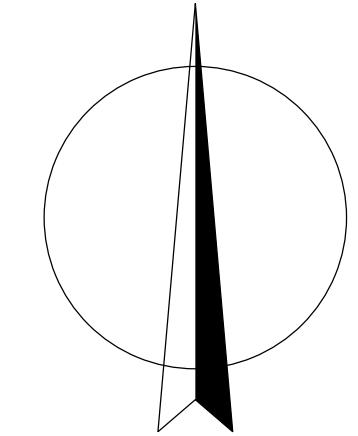
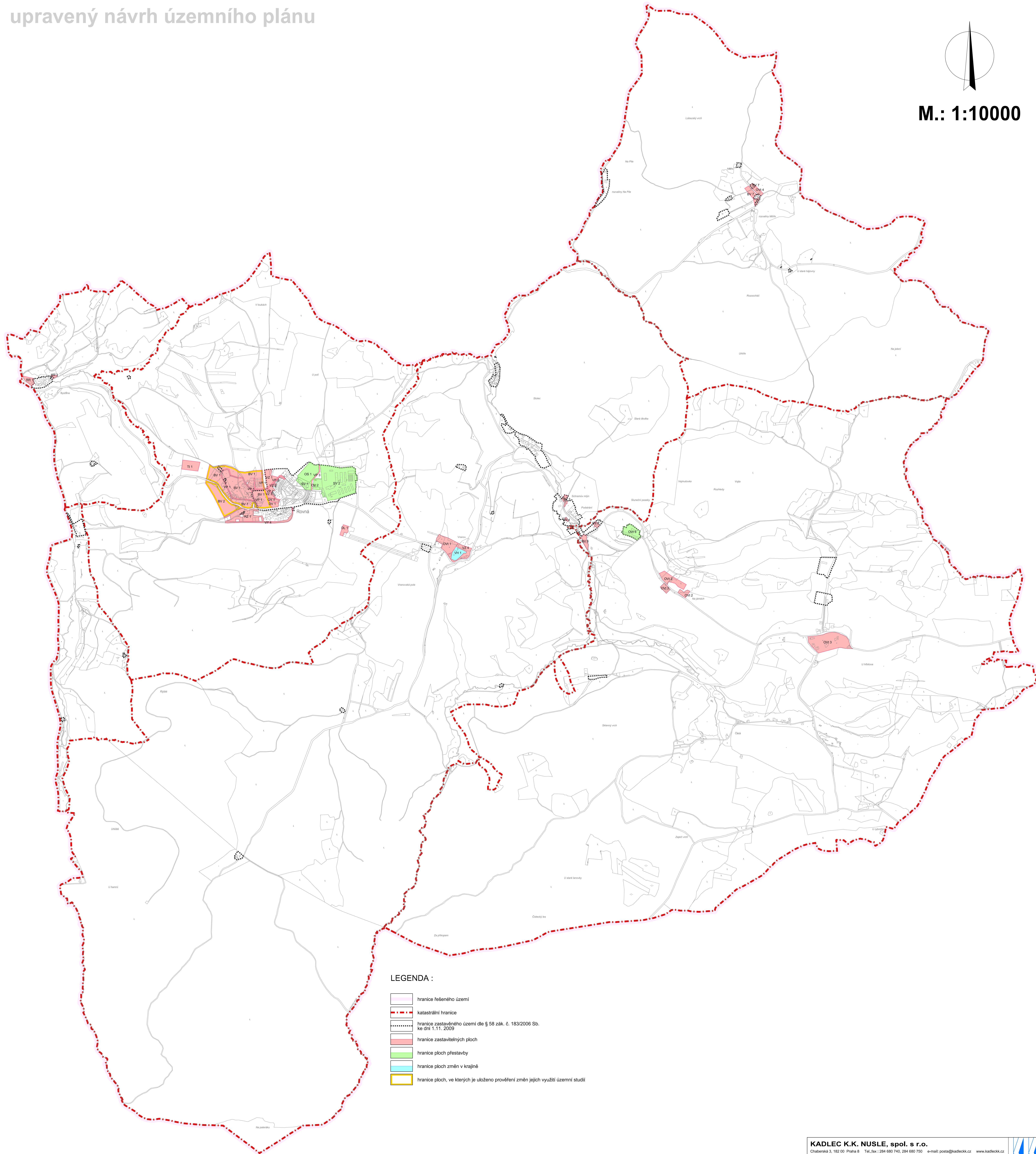


ÚZEMNÍ PLÁN ROVNÁ

upravený návrh územního plánu



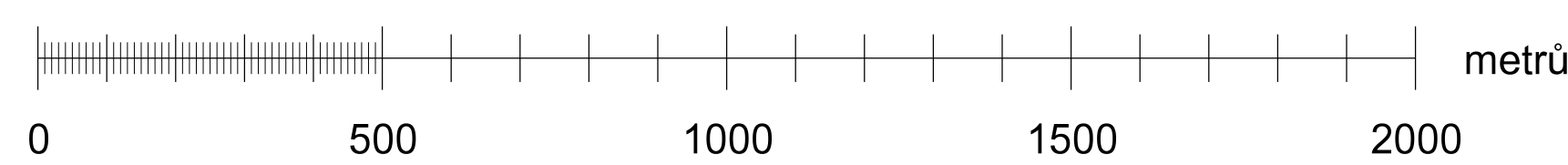
M.: 1:10000



LEGENDA :

- hranice řešeného území
- katastrální hranice
- hranice zastavěného území dle § 58 zák. č. 183/2006 Sb. ke dni 1.11. 2009
- hranice zastavitelných ploch
- hranice ploch přestavby
- hranice ploch změn v krajině
- hranice ploch, ve kterých je uloženo prověření změn jejich využití územní studií

A1. VÝKRES ZÁKLADNÍHO ČLENĚNÍ



KADLEC K.K. NUSLE, spol. s r.o.			
Chaberská 3, 192 00 Praha 9 Tel./fax: 284 680 740, 284 680 750 e-mail: posta@kadlecki.cz www.kadlecki.cz			
Projednatel:	Ing. arch. Daniela Bědlová	Ověřil projektant:	Ing. arch. Štěpán Klumpar
Pořizovatel:	Obec Rovná	Schválil orgán:	Zastupitelstvo obce Rovná
Číslo schválení:		Číslo schválení:	362/2009
Název:	ÚZEMNÍ PLÁN ROVNÁ	Datum:	5.2011
Etapa:	UPRAVENÝ NÁVRH ÚP	Měřítko:	1:10000
Název výkresu:	Výkres základního členění	Strana č.:	A1.