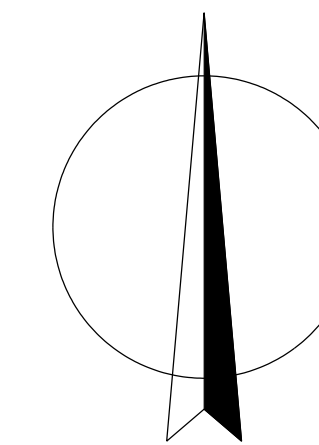
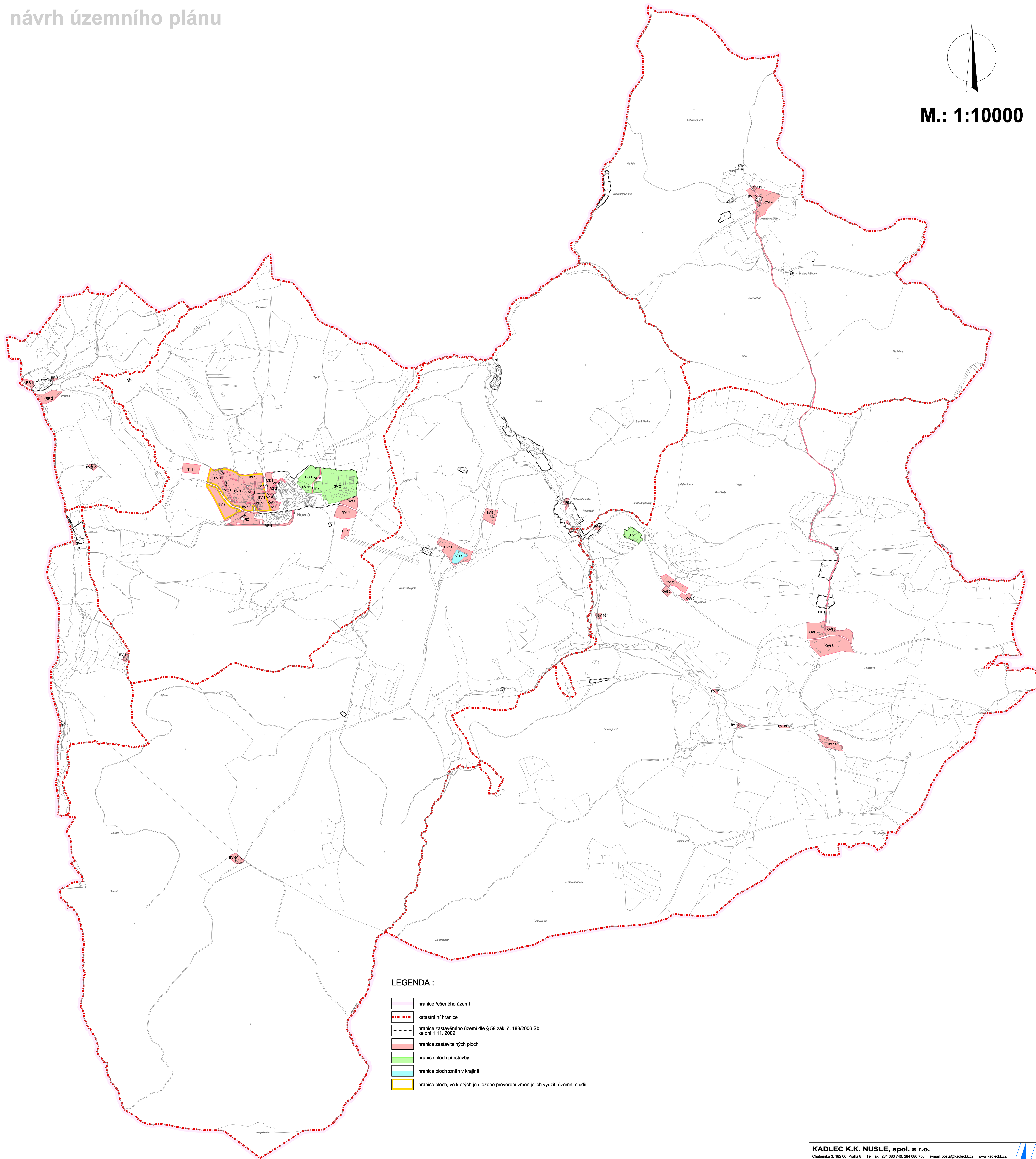


ÚZEMNÍ PLÁN ROVNÁ



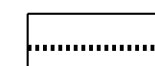




návrh územního plánu



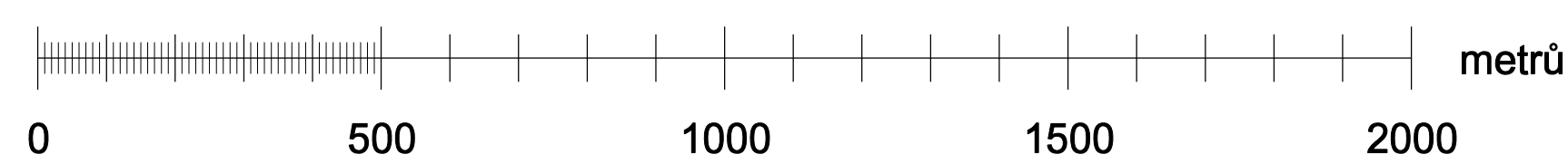
M.: 1:10000



LEGENDA :

-  hranice řešeného území
-  katastrální hranice
-  hranice zastavěného území dle § 58 zák. č. 183/2006 Sb. ke dni 1.11. 2009
-  hranice zastavitelných ploch
-  hranice ploch přestavby
-  hranice ploch změn v krajině
-  hranice ploch, ve kterých je uloženo prověření změn jejich využití územní studií

A1. VÝKRES ZÁKLADNÍHO ČLENĚNÍ



KADLEC K.K. NUSLE, spol. s r.o.			
Chaberská 3, 192 00 Praha 9 Tel./fax: 284 680 740, 284 680 750 e-mail: posta@kadlecki.cz www.kadlecki.cz			
Projednatel:	Ing. arch. Daniela Bředová	Období zpracování:	Červen
Příjemce:	Obec Rovná	Schválil/a:	Štěpán Klumpp
Objekt:	Obec Rovná	Schválil/a orgán:	Zastupitelstvo obce Rovná
Číslo projektu:		Datum:	362/2009
Titul:	ÚZEMNÍ PLÁN ROVNÁ	Datum:	12.2009
Etapa:	NÁVRH ÚP	Mřížka:	A1.
Měřítko výkresu:	Výkres základního členění	Měřítko:	1 : 10000
Kopie č.:			